

VAGA RESERVADA PARA PESSOA COM DEFICIÊNCIA
ESCALA: 1/50
OBS: A sinalização vertical deve ser instalada a uma altura livre de 2,10 m do piso acabado.

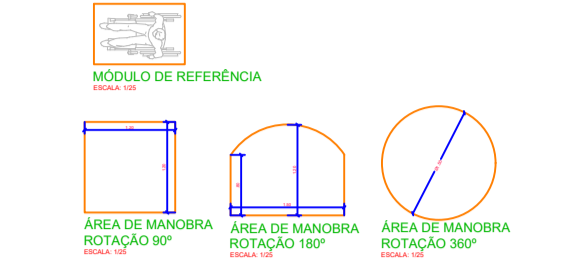
6.1 ROTA ACESSÍVEL
6.1.1 Corredor
6.1.2 A rota acessível é um espaço contínuo, destrutivo e estável, que conecta as ambientes externos e internos de espaços e edificações, e que pode ser utilizada de forma autônoma e segura por todos os usuários. A rota acessível externa incorpora estacionamento, calçadas, faixas de travessia de pedestres (faixas de travessia), rampas, escadas, passarelas e outros elementos de circulação. A rota acessível interna incorpora corredores, pisos, rampas, escadas, elevadores e outros elementos de circulação.

6.3 CIRCULAÇÃO - PISO
A circulação pode ser horizontal e vertical. A circulação vertical pode ser realizada por escadas, rampas ou equipamentos elevacionais, sendo considerada acessível quando atender no mínimo a duas formas de deslocamento vertical.

6.3.2 Revestimentos
Os materiais de revestimento e acabamento devem ter superfície regular, firme, estável e não resfriante para proporcionar um andar seguro e confortável, sob qualquer condição (seco ou molhado).
Deverá evitar o uso de materiais de polimento na superfície de piso que possa causar sensação de insegurança (por exemplo, estuques que, pelo contraste de cor, possam causar a impressão de tridimensionalidade).

ROTA ACESSÍVEL E REVESTIMENTO DE PISO
ITEM 6.1 E 6.3 NBR 9050/2020
ESCALA: 1/50

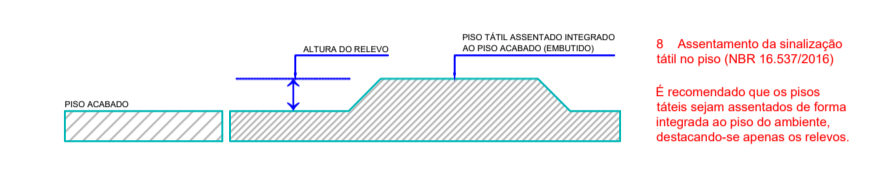
MÓDULO DE REF. E ÁREA DE MANOBRA



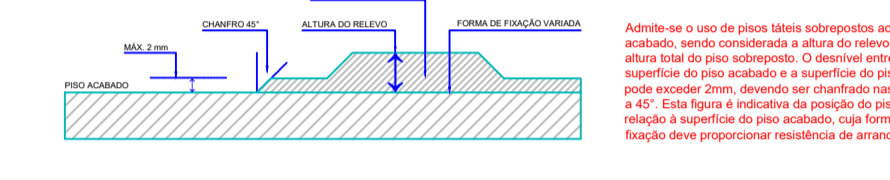
ÁREA DE MANOBRA
ROTAÇÃO 90°
1,50m x 1,50m

ÁREA DE MANOBRA
ROTAÇÃO 180°
1,50m x 1,50m

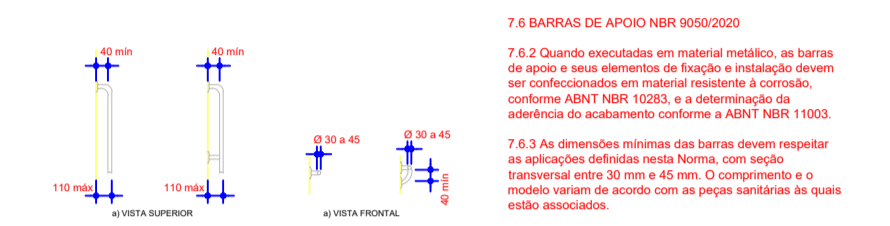
ÁREA DE MANOBRA
ROTAÇÃO 300°
1,50m x 1,50m



PISO TÁTIL INTEGRADO AO PISO ACABADO
ITEM 6.1 NBR 16.537/2016
ESCALA: 1/50



PISO TÁTIL SOBREPOSTO AO PISO ACABADO
ITEM 6.2 NBR 16.537/2016
ESCALA: 1/50

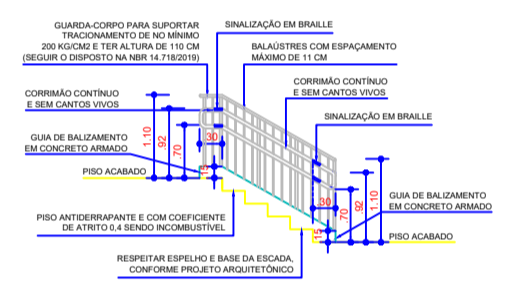


BARRAS DE APOIO
DIRECIONEIS DAS BARRAS DE APOIO ITEM 7.4.3 NBR 9050/2020
ESCALA: 1/50

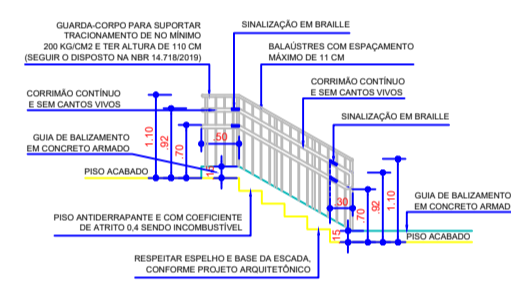


BARRAS DE APOIO
DIRECIONEIS DAS BARRAS DE APOIO ITEM 7.4.3 NBR 9050/2020
ESCALA: 1/50

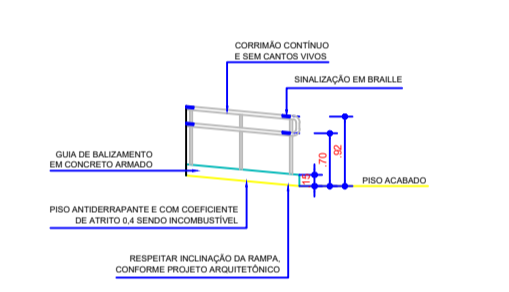
CORRIMÃO E GUARDA-CORPO



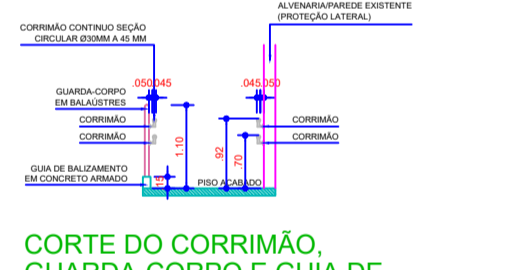
VISTA DO CORRIMÃO, GUARDA-CORPO E GUIA DE BALIZAMENTO NAS ESCADAS INTERNAS (NBR 9050/2020)
ESCALA: 1/50



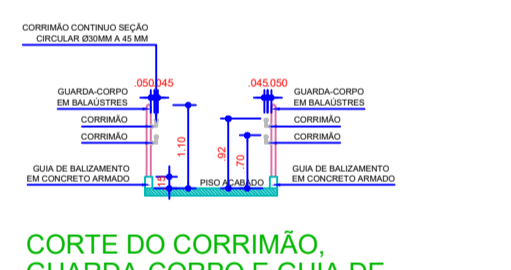
VISTA DO CORRIMÃO, GUARDA-CORPO E GUIA DE BALIZAMENTO NA ESCADA DE ACESSO AO GINÁSIO (NBR 9050/2020)
ESCALA: 1/50



VISTA DO CORRIMÃO E GUIA DE BALIZAMENTO NA RAMPA DE ACESSO AO GINÁSIO (NBR 9050/2020)
ESCALA: 1/50



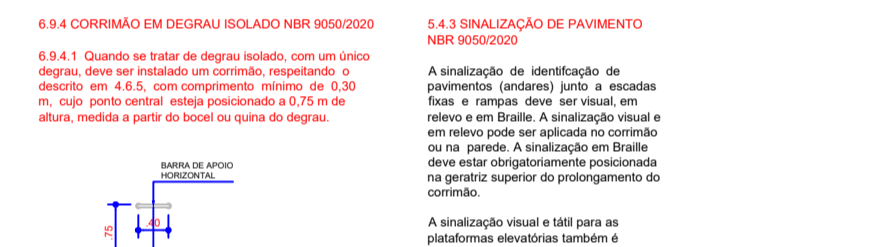
CORTE DO CORRIMÃO, GUARDA-CORPO E GUIA DE BALIZAMENTO NAS ESCADAS INTERNAS E ARQUIBANCADAS (NBR 9050/2020)
ESCALA: 1/50



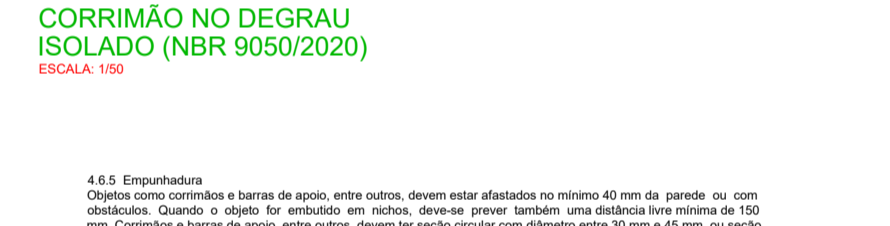
CORTE DO CORRIMÃO, GUARDA-CORPO E GUIA DE BALIZAMENTO NA ESCADA DE ACESSO AO GINÁSIO (NBR 9050/2020)
ESCALA: 1/50



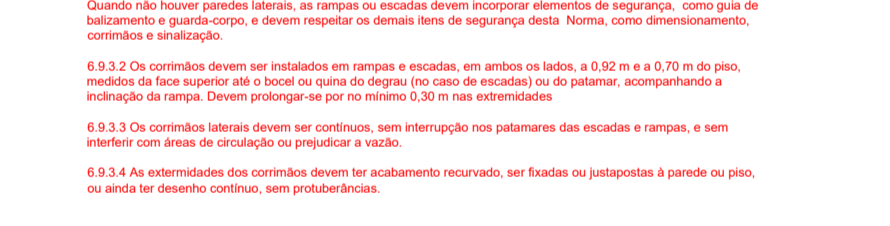
CORTE DO CORRIMÃO E GUARDA-CORPO NA RAMPA DE ACESSO AO GINÁSIO (NBR 9050/2020)
ESCALA: 1/50



CORRIMÃO EM DEGRAU ISOLADO NBR 9050/2020
ESCALA: 1/50



VISTA FRONTAL CORRIMÃO NO DEGRAU ISOLADO (NBR 9050/2020)
ESCALA: 1/50



CORRIMÃO COM APOIO E PROTEÇÃO DE PAREDE
ESCALA: 1/50

É PROIBIDO A REPRODUÇÃO TOTAL OU PARCIAL DESTA PROJETO, SEM A AUTORIZAÇÃO POR ESCRITO PELO PROJETISTA - LEI Nº9610 (19/02/1998)

PROPRIETÁRIO PREFEITURA MUNICIPAL DE BANDEIRANTE		Área ampliação 837,68m²
Assinatura do Proprietário		DATA Out/2023
RESPONSÁVEL TÉCNICO Engª Civil Alana Karolyne Dامتو dos Santos - CREA/SC nº 188.897-6		UNIDADES metros
ESPECIFICAÇÃO Projeto Arquitetônico Rota Acessível, Detalhes		DESENHO Alana Santos
PROJETO Ginásio Municipal de Bandeirante - Etapa III		
ENDEREÇO Avenida Santo Antônio - Bandeirante/SC		FRANQUIA 4/4
CONTATO Av. Santo Antônio, 1069 - Bandeirante/SC / (49) 3626-0012 / E-mail: gmc@bandeirante.sc.gov.br		

AVENIDA SANTO ANTÔNIO

ROTA ACESSÍVEL
ESCALA: 1/100