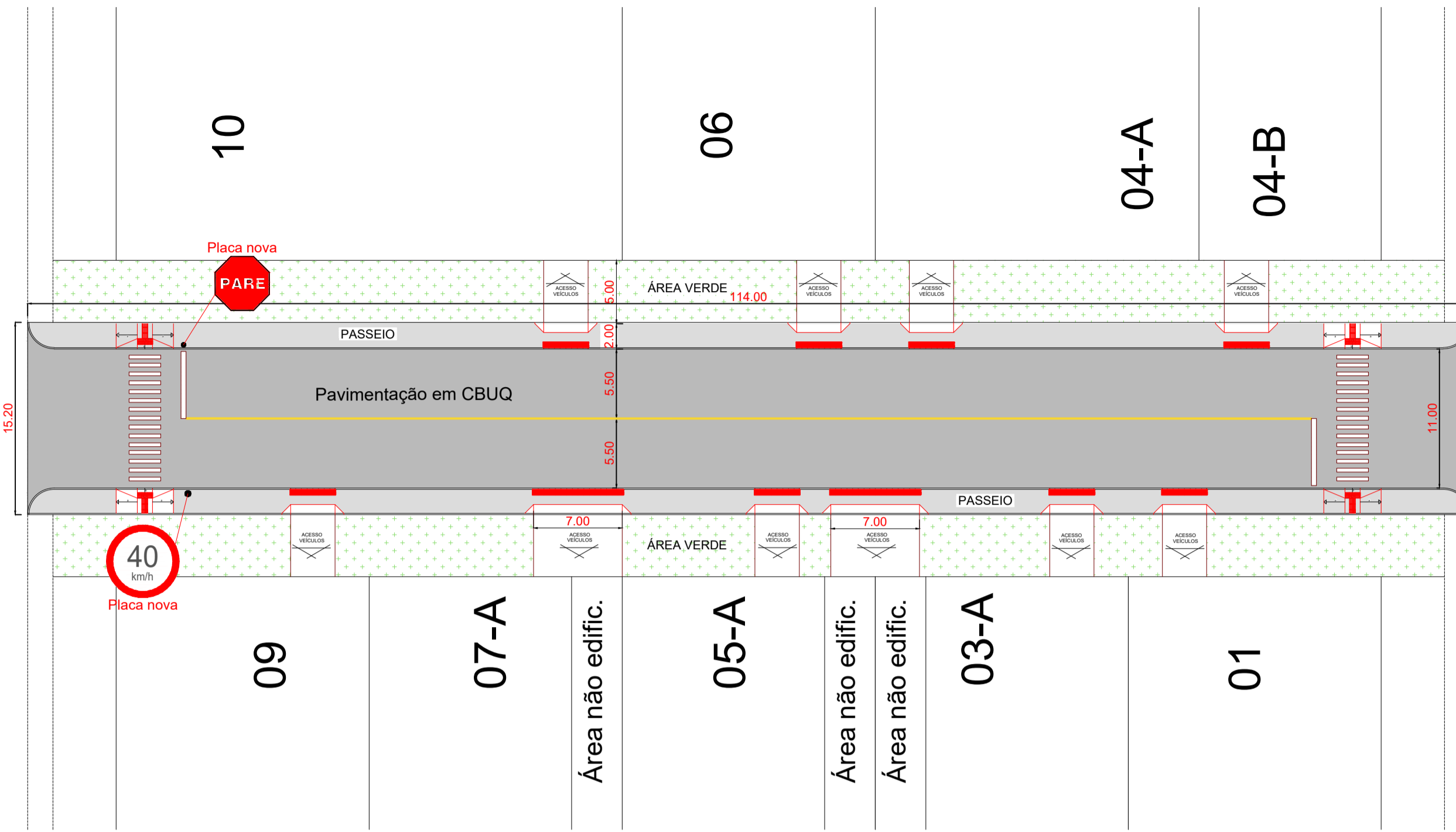


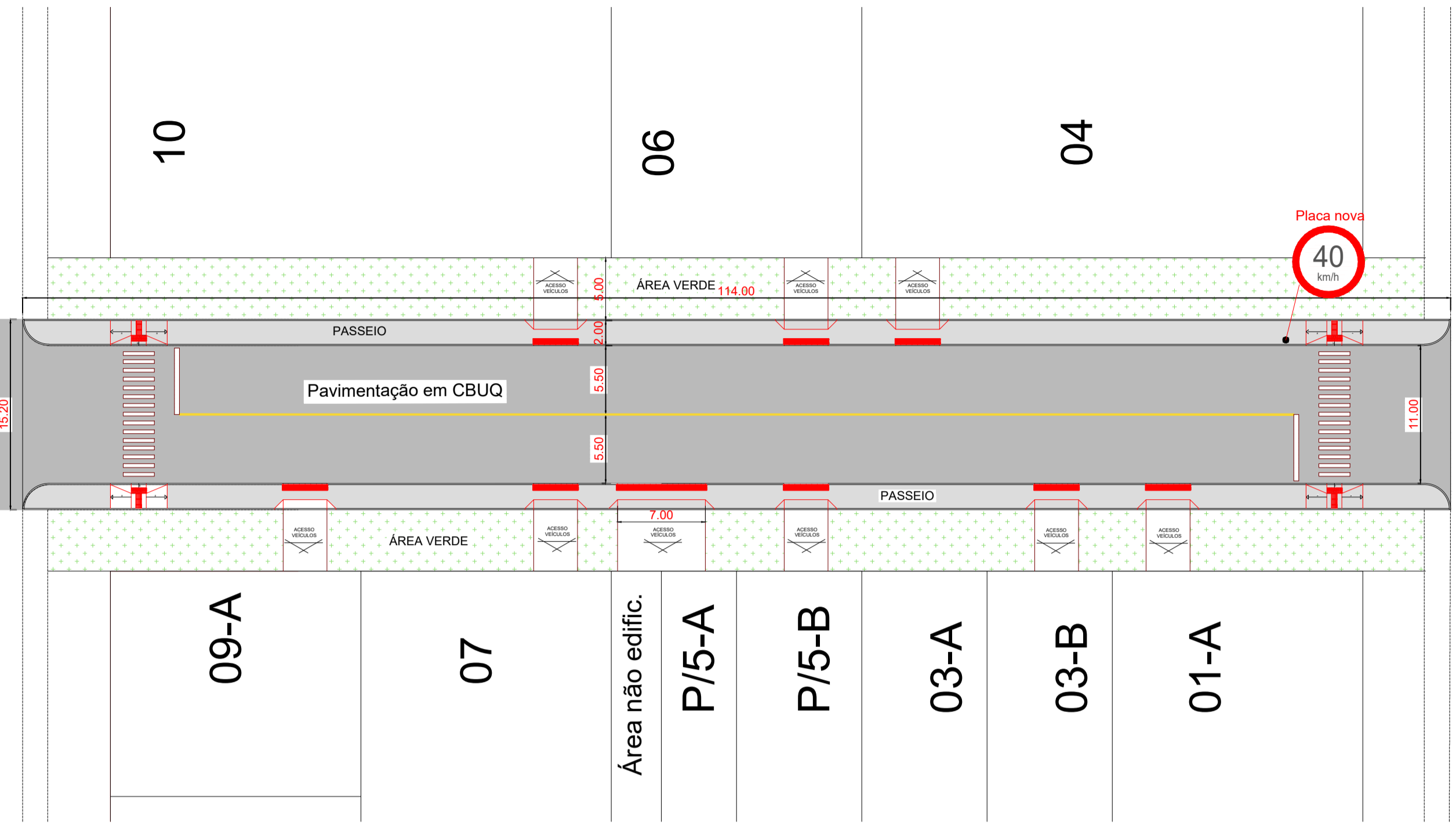
Q-149

Q-139

Avenida Santo Antonio



Rua João B. Bataglin



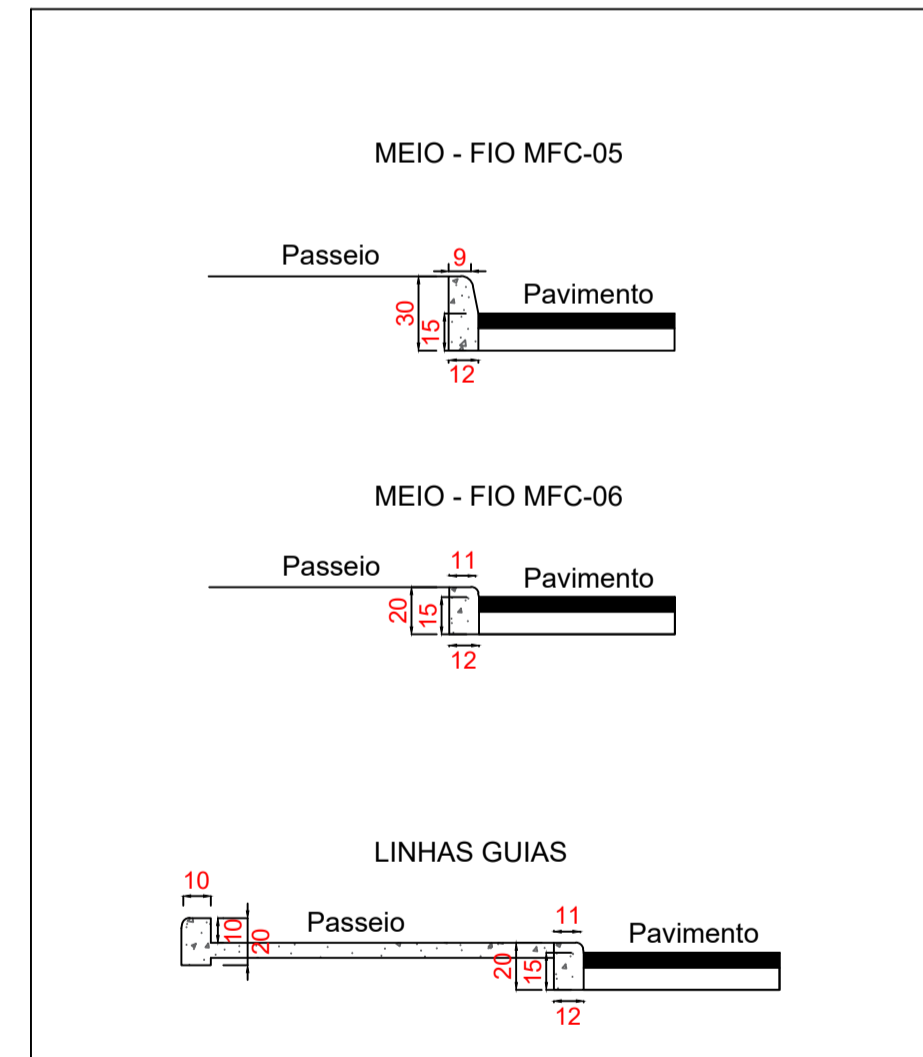
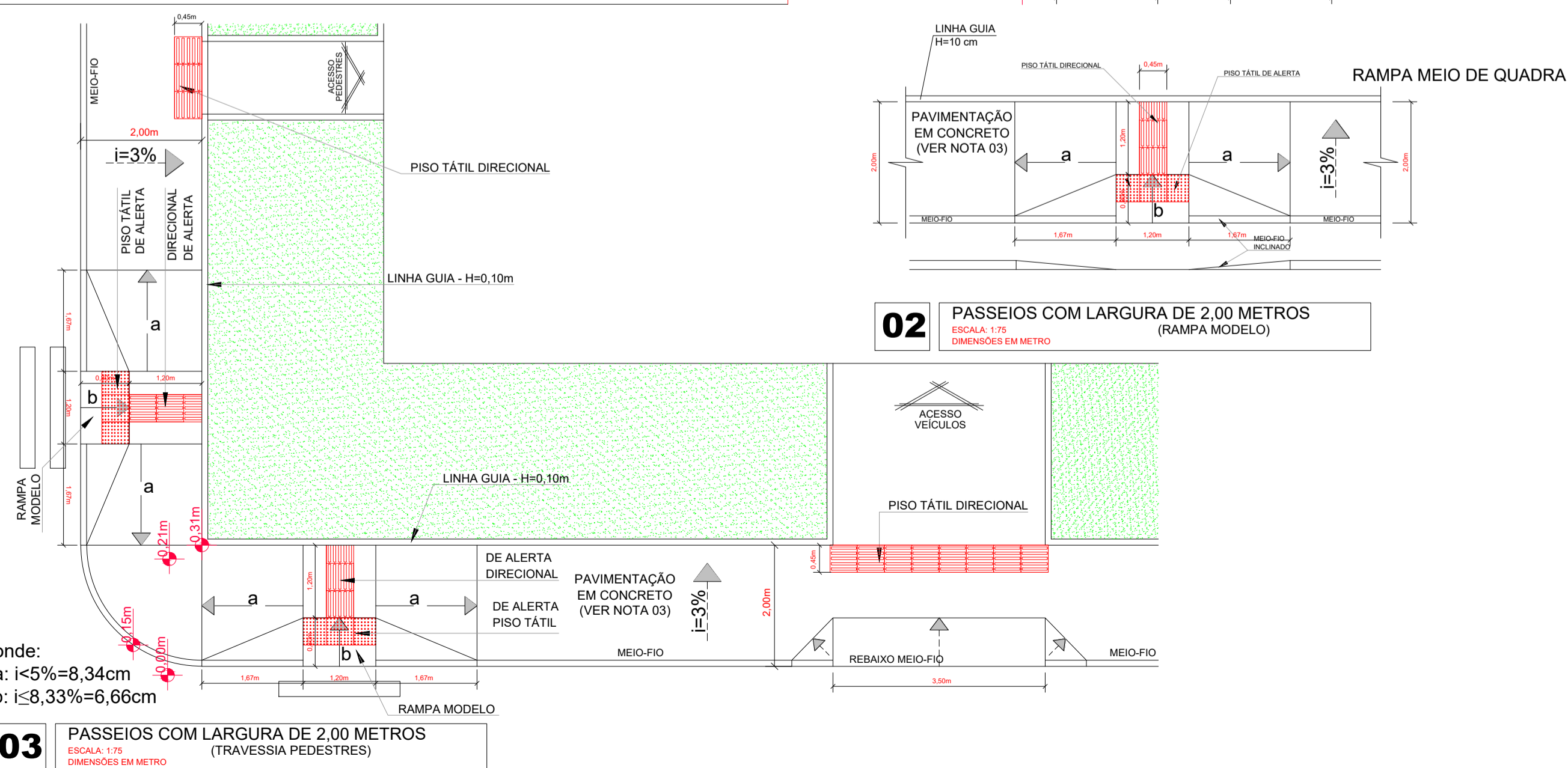
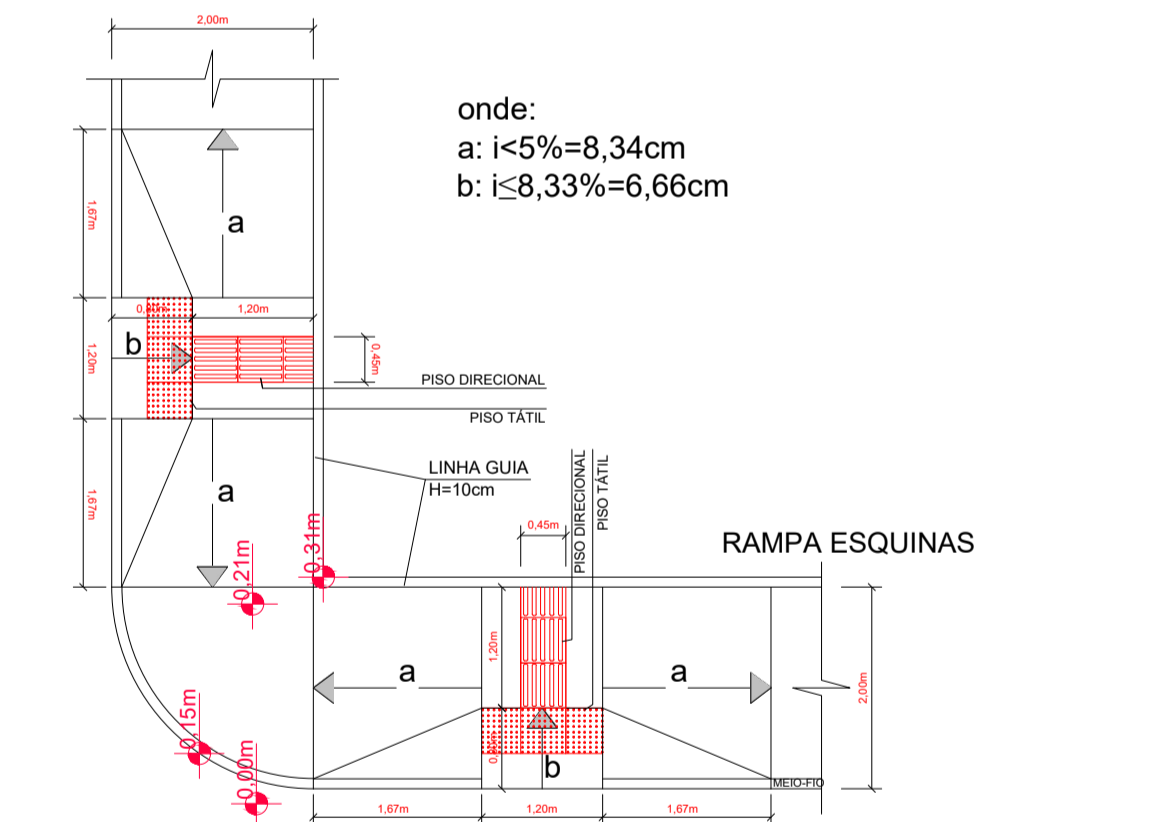
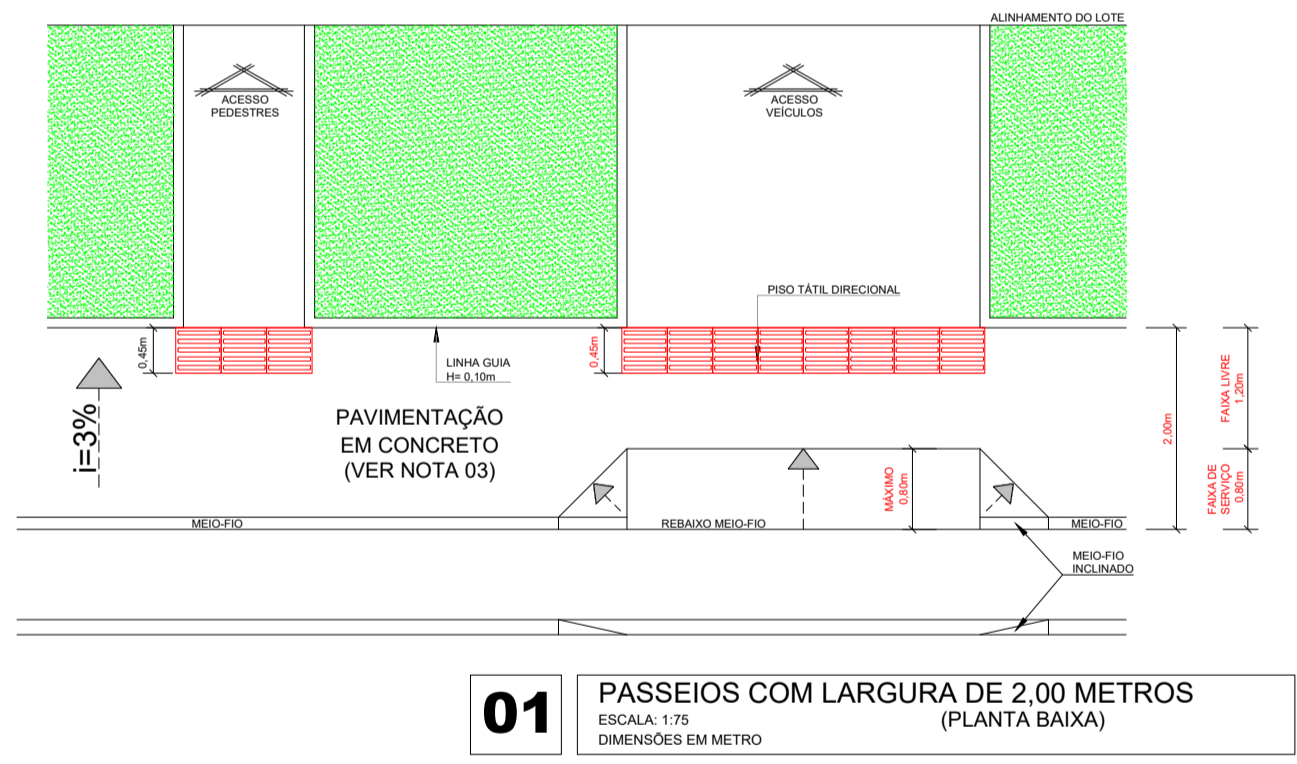
Rua Bandeirante

Q-148

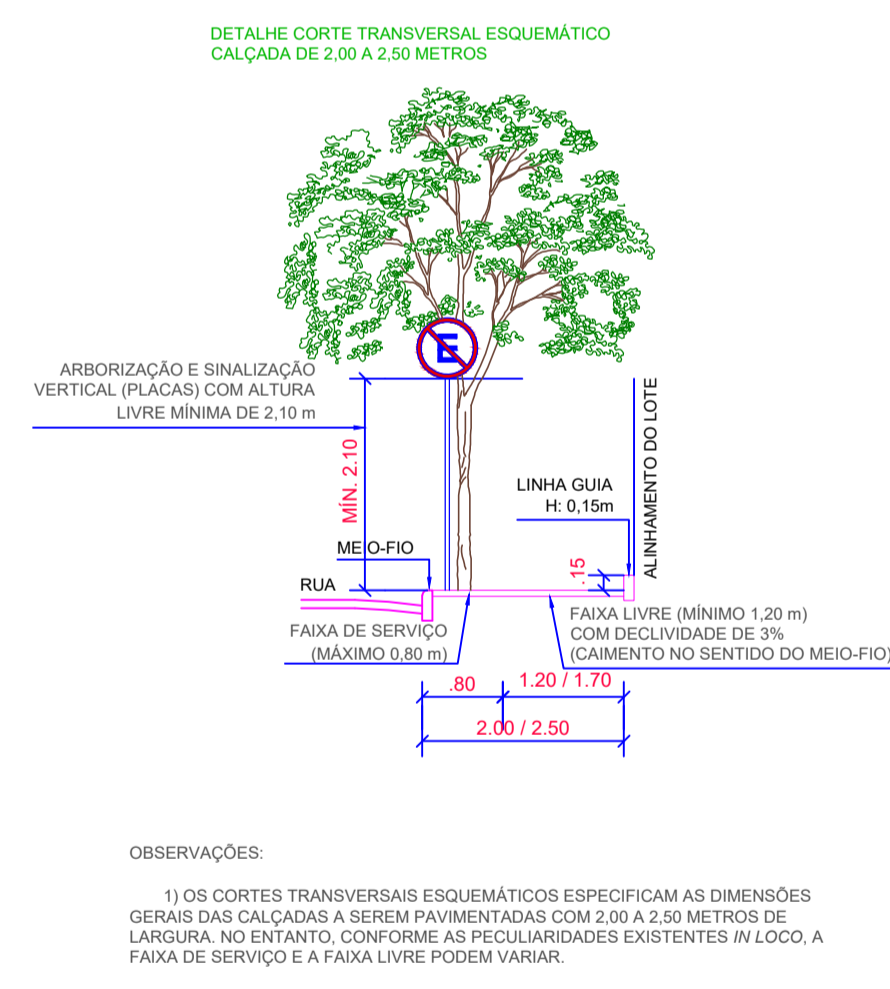
Q-138

**PROJETO GEOMÉTRICO E SINALIZAÇÃO
TRECHO DA RUA SETE DE SETEMBRO**

Esc 1:350



CORTE TÍPICO
ESCALA: 1/75
DETALHE MEIO-FIO E LINHAS GUIAS



OBSERVAÇÕES:
1) OS cortes transversais esquemáticos especificam as dimensões gerais das calçadas a serem pavimentadas com 2,00 a 2,50 metros de largura. No entanto, conforme as peculiaridades existentes in loco, a faixa de serviço e a faixa livre podem variar.

É PROIBIDO A REPRODUÇÃO TOTAL OU PARCIAL DESTA PROJETO, SEM A AUTORIZAÇÃO POR ESCRITO PELO PROJETISTA - LEI Nº 9610 (19/02/1998)

PROPRIETÁRIO PREFEITURA MUNICIPAL DE BANDEIRANTE	Área total 950,04m²
Assinatura do Proprietário	DATA Abril/2023
RESPONSÁVEL TÉCNICO Engº Civil Giovane Miguel Kuhn - CREA/SC nº 186.990-8	UNIDADES m
ESPECIFICAÇÃO Projeto Executivo Passeio Público	DESENHO Giovane Kuhn
PROJETO Passeio Público em Trecho da Rua Sete de Setembro	
ENDEREÇO Rua Sete de Setembro, centro - Bandeirante/SC	FRANCHA A2
CONTATO Av. Santo Antônio, 1069 - Bandeirante/SC / (49) 3626-0012 / E-mail: gmc@bandeirante.sc.gov.br	