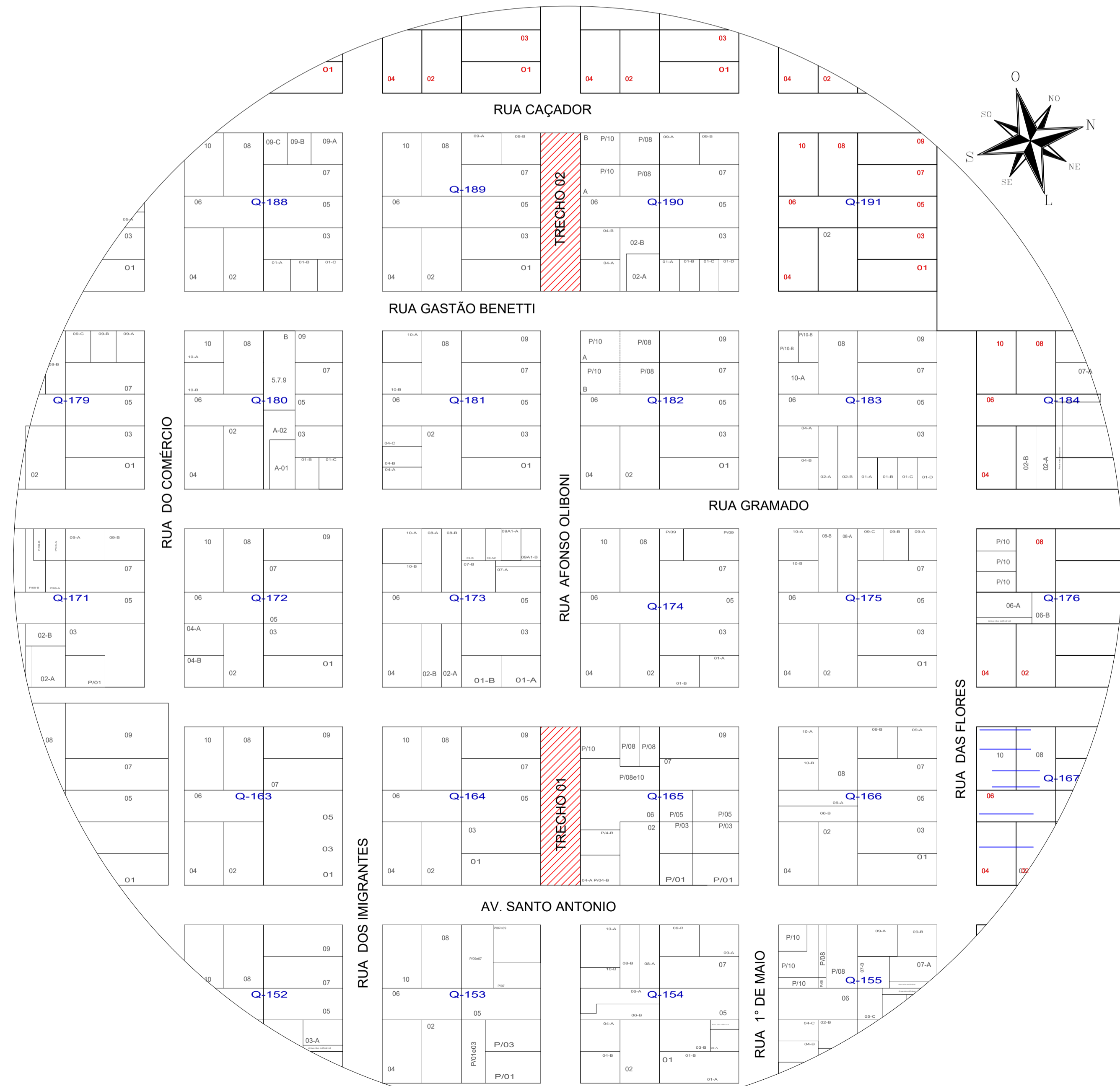


**LEGENDA:**

- Pavimentação asfáltica em C.B.U.Q. (à executar sobre estrada de chão)
- Pavimentação asfáltica em C.B.U.Q. (à executar sobre calçamento)
- Pavimentação asfáltica em C.B.U.Q. (existente)
- Pavimentação em pedras irregulares existente (calçamento)
- Estrada de chão (revestimento primário)

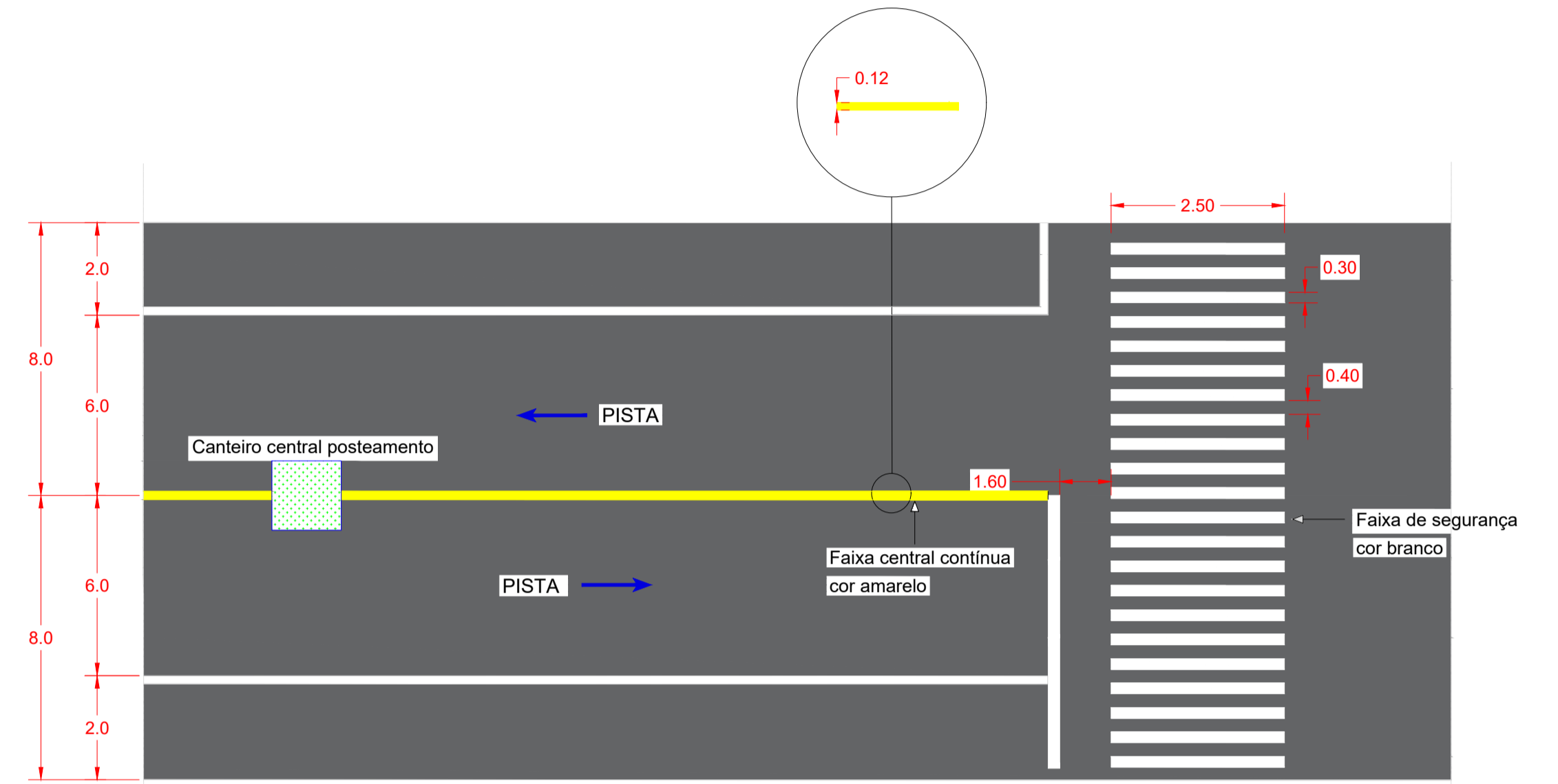
**PROJETO GEOMÉTRICO E SINALIZAÇÃO**  
**TRECHO 01 DA RUA AFONSO OLIBONI**

Esc 1:350



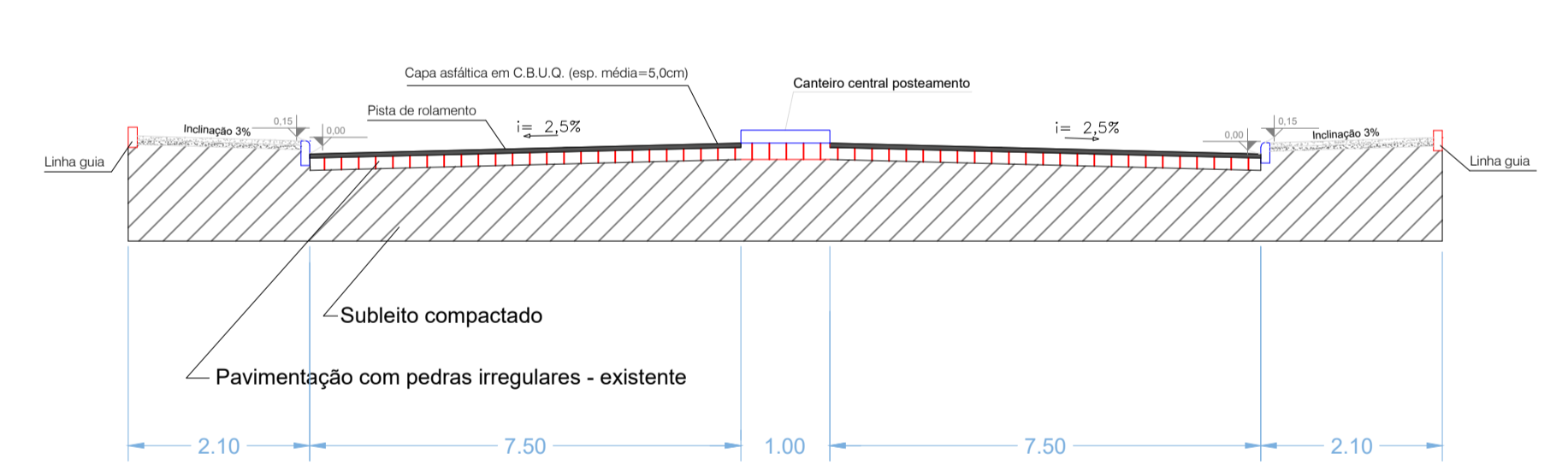
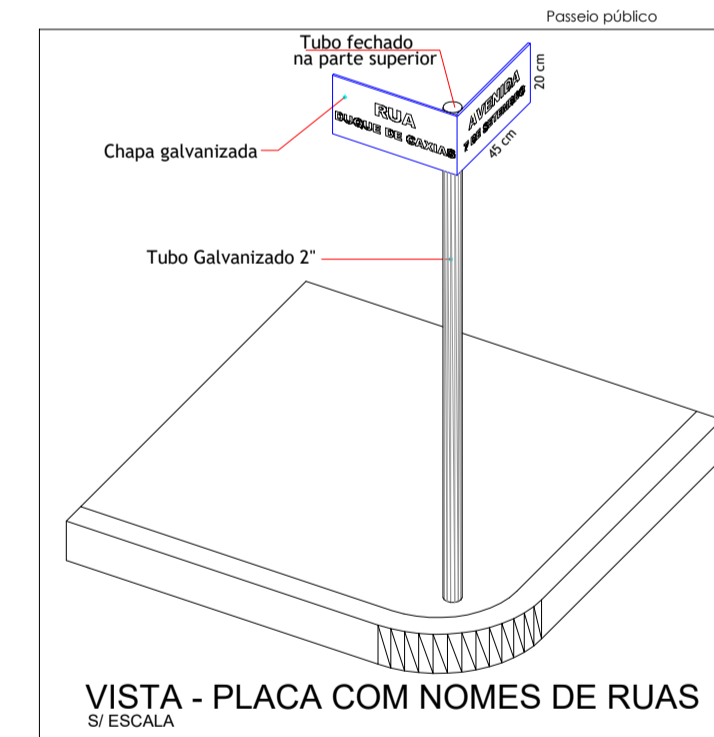
**LOCAÇÃO DA PAVIMENTAÇÃO EM CBUQ**

Esc 1:2000



**DETALHE DA SINALIZAÇÃO HORIZONTAL**

1/75



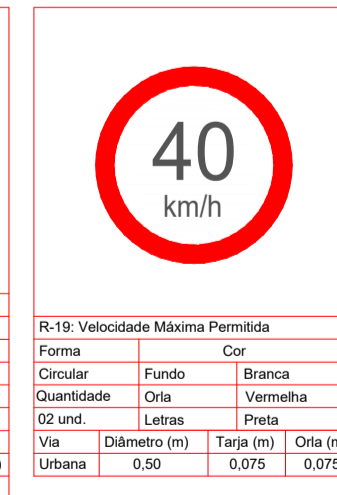
**SEÇÃO TIPO - PAVIMENTAÇÃO SOBRE CALÇAMENTO**

1/75

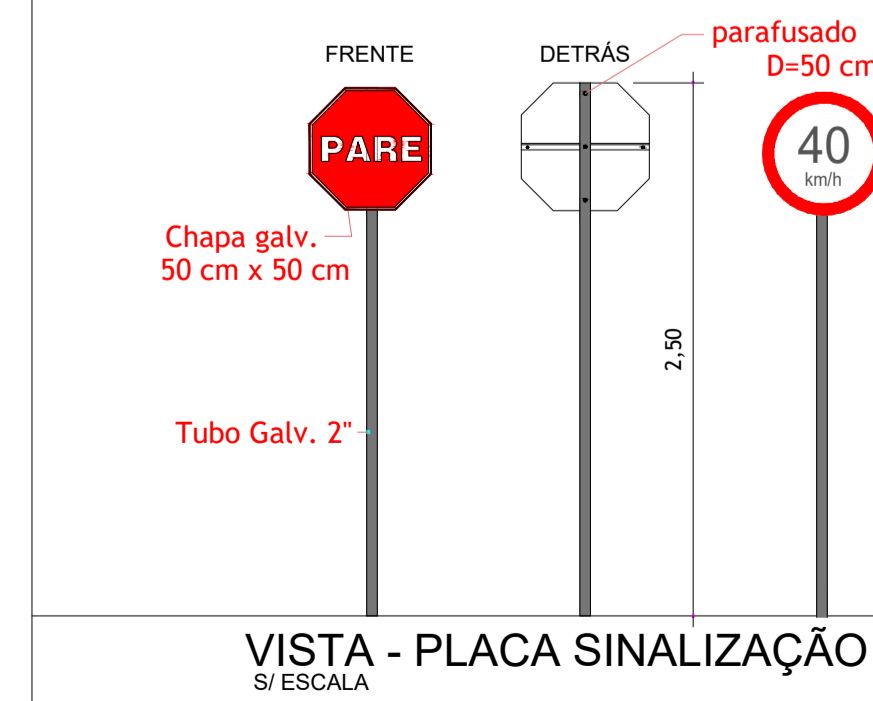
**DETALHE PLACA R-1**



**DETALHE PLACA R-19**



OBS.: Esse modelo será utilizado para placas de Sinalização de PARE e Velocidade. - Os tubos deverão ser fechados na parte superior.



**VISTA - PLACA SINALIZAÇÃO**

S/ ESCALA

É PROIBIDO A REPRODUÇÃO TOTAL OU PARCIAL DESTA PROJETO, SEM A AUTORIZAÇÃO POR ESCRITO PELO PROJETISTA - LEI Nº9610 (19/02/1998)

PROPRIETÁRIO <b>PREFEITURA MUNICIPAL DE BANDEIRANTE</b>	Área total 2.885,27m <sup>2</sup>
Assinatura do Proprietário	DATA Abril/2023
RESPONSÁVEL TÉCNICO Eng <sup>o</sup> Civil Alana Karolyne Dametto dos Santos - CREA/SC nº 188.897-6	UNIDADES m
ESPECIFICAÇÃO Locação, Seção tipo e Detalhes	DESENHO Alana Santos
PROJETO Pavimentação em CBUQ em Trecho da Rua Afonso Oliboni	PRANCHAS <b>A1</b>
ENDEREÇO Rua Afonso Oliboni, Centro - Bandeirante/SC	CONTATO Av. Santo Antônio, 1069 - Bandeirante/SC / (49) 3626-0012 / E-mail: gmc@bandeirante.sc.gov.br