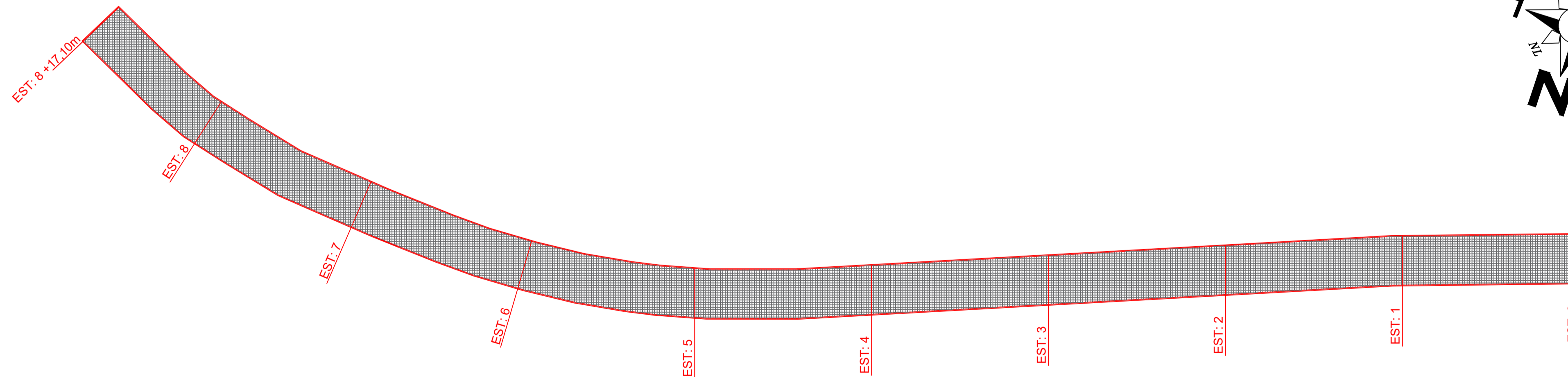





## MAPA DE LOCALIZAÇÃO

ESCALA: 1/500

Segue para Linha Novo Encantado

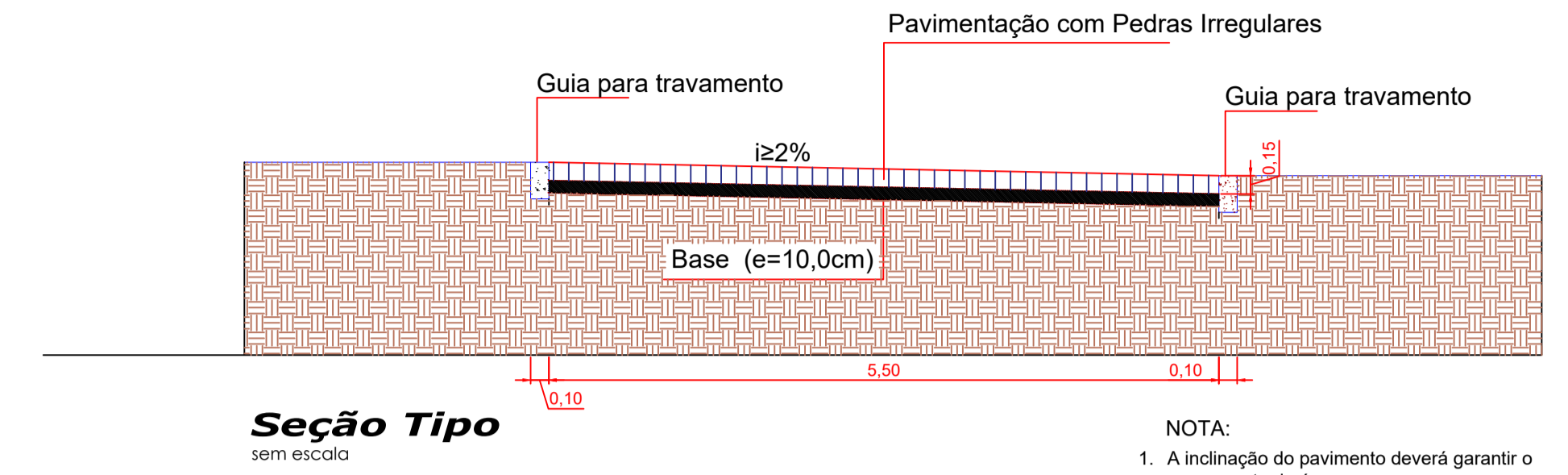


Segue para Bandeirante (Centro)

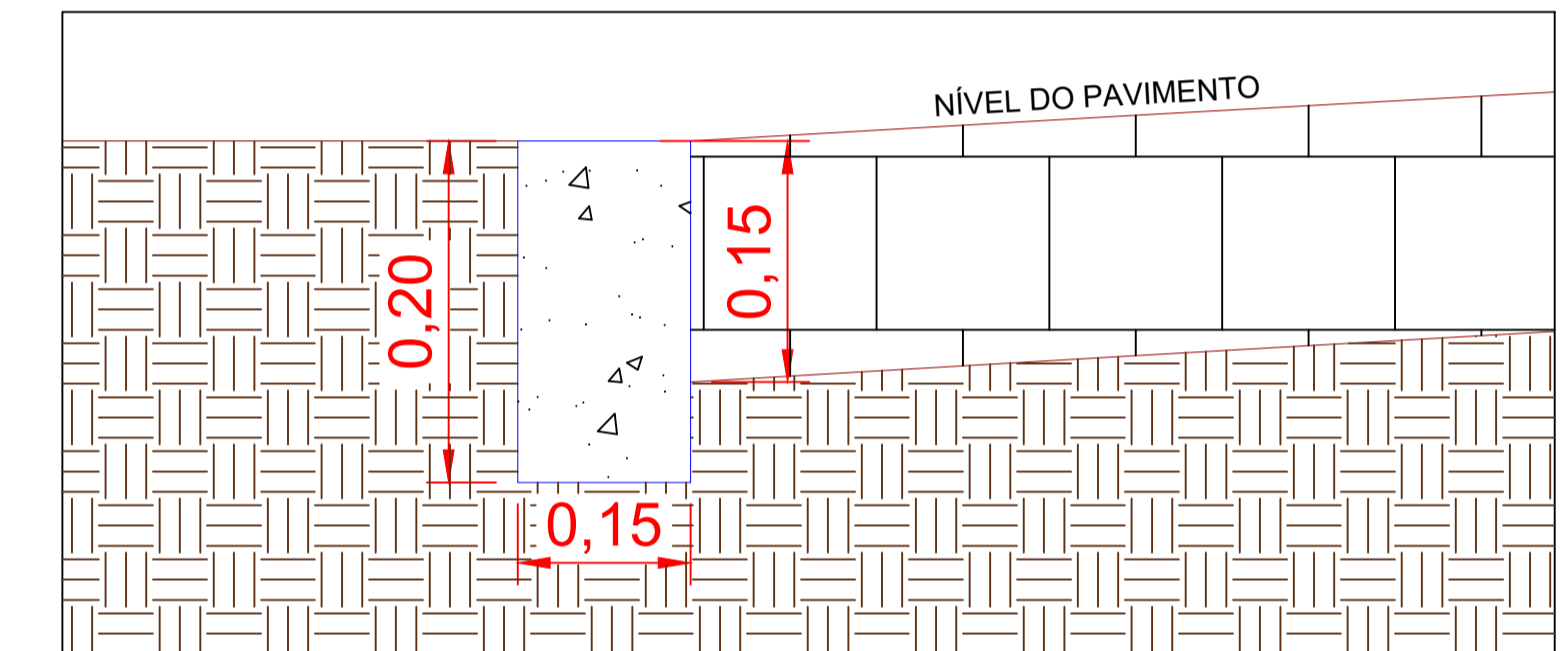


## PROJETO GEOMÉTRICO

ESC: 1/350



## DETALHE GUIA DE TRAVAMENTO



É PROIBIDO A REPRODUÇÃO TOTAL OU PARCIAL DESTA PROJETO, SEM A AUTORIZAÇÃO POR ESCRITO PELO PROJETISTA - LEI Nº 9610 (13/02/1998)

PROPRIETÁRIO <b>PREFEITURA MUNICIPAL DE BANDEIRANTE</b> Assinatura do Proprietário	Área total 965,11m <sup>2</sup>
RESPONSÁVEL TÉCNICO Eng <sup>o</sup> Civil Alana Karolyne Dametto dos Santos - CREA/SC nº 188.897-6	DATA Agosto/2023
ESPECIFICAÇÃO Projeto Geométrico, Mapa de localização, Seção e Detalhes	UNIDADES m
PROJETO Pavimentação com pedras irregulares na Linha Reno	DESENHO Alana Santos
ENDEREÇO Linha Reno, interior - Bandeirante/SC	PRANCHA <b>A1</b>
CONTATO Av. Santo Antônio, 1069 - Bandeirante/SC / (49) 3626-0012 / E-mail: gmc@bandeirante.sc.gov.br	