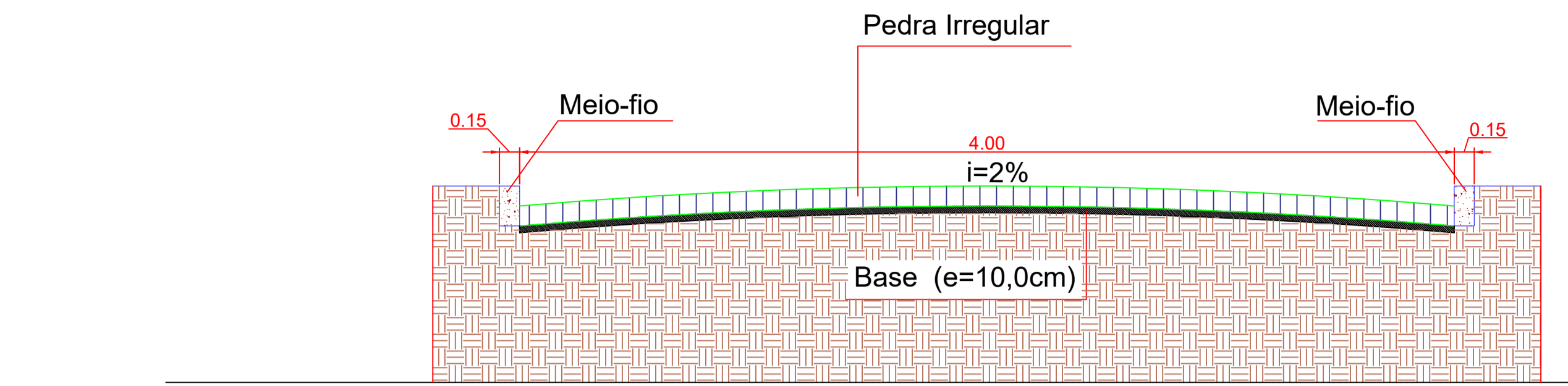
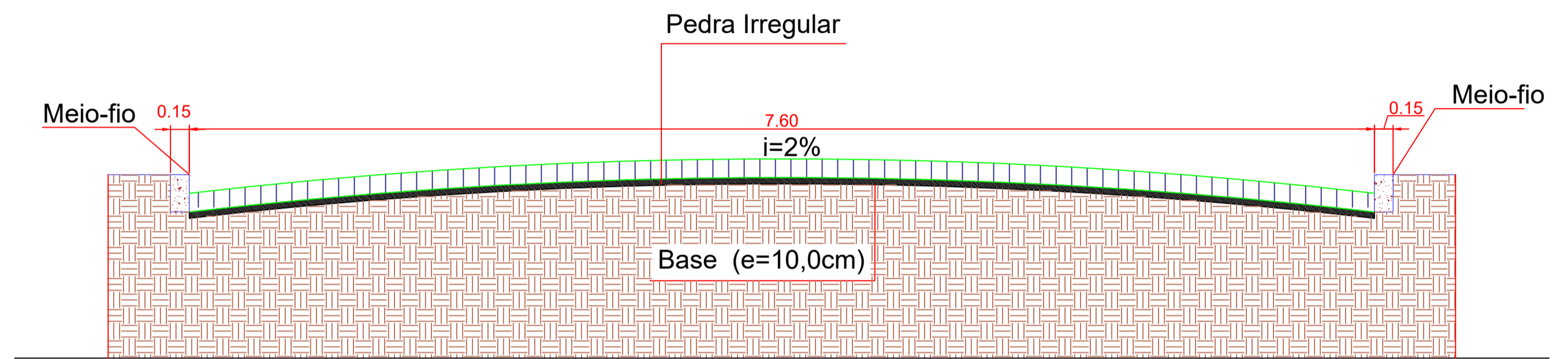




LOCAÇÃO
ESCALA: 1/350

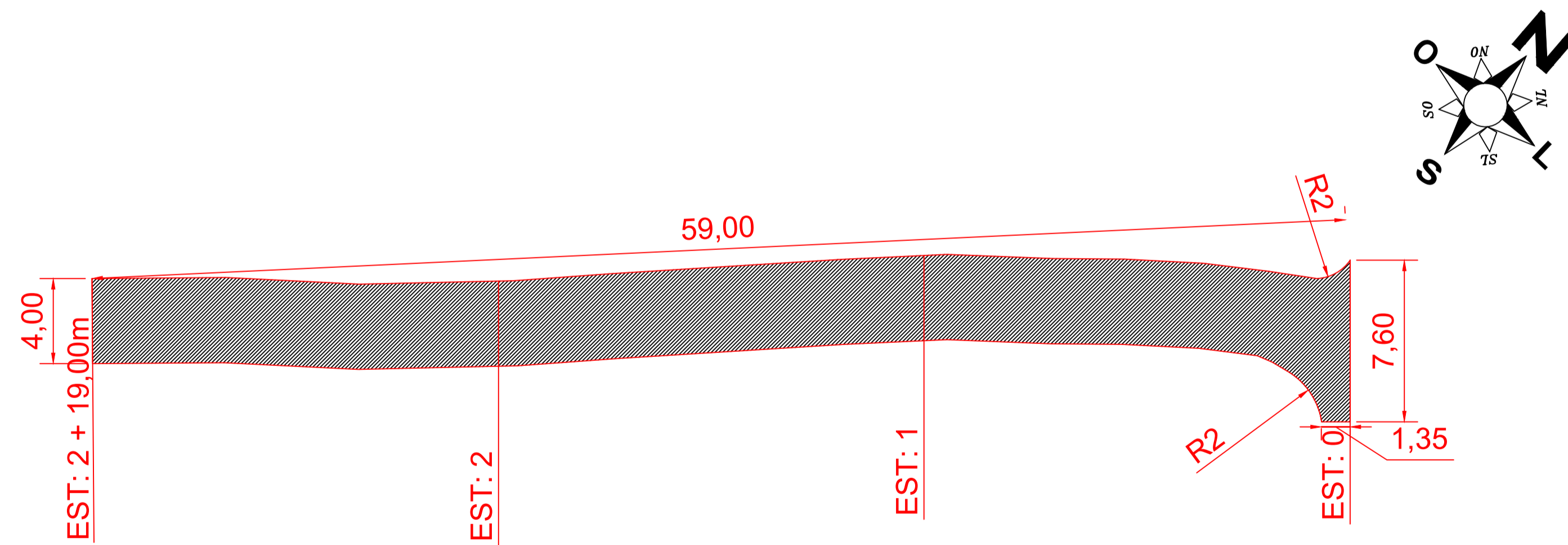
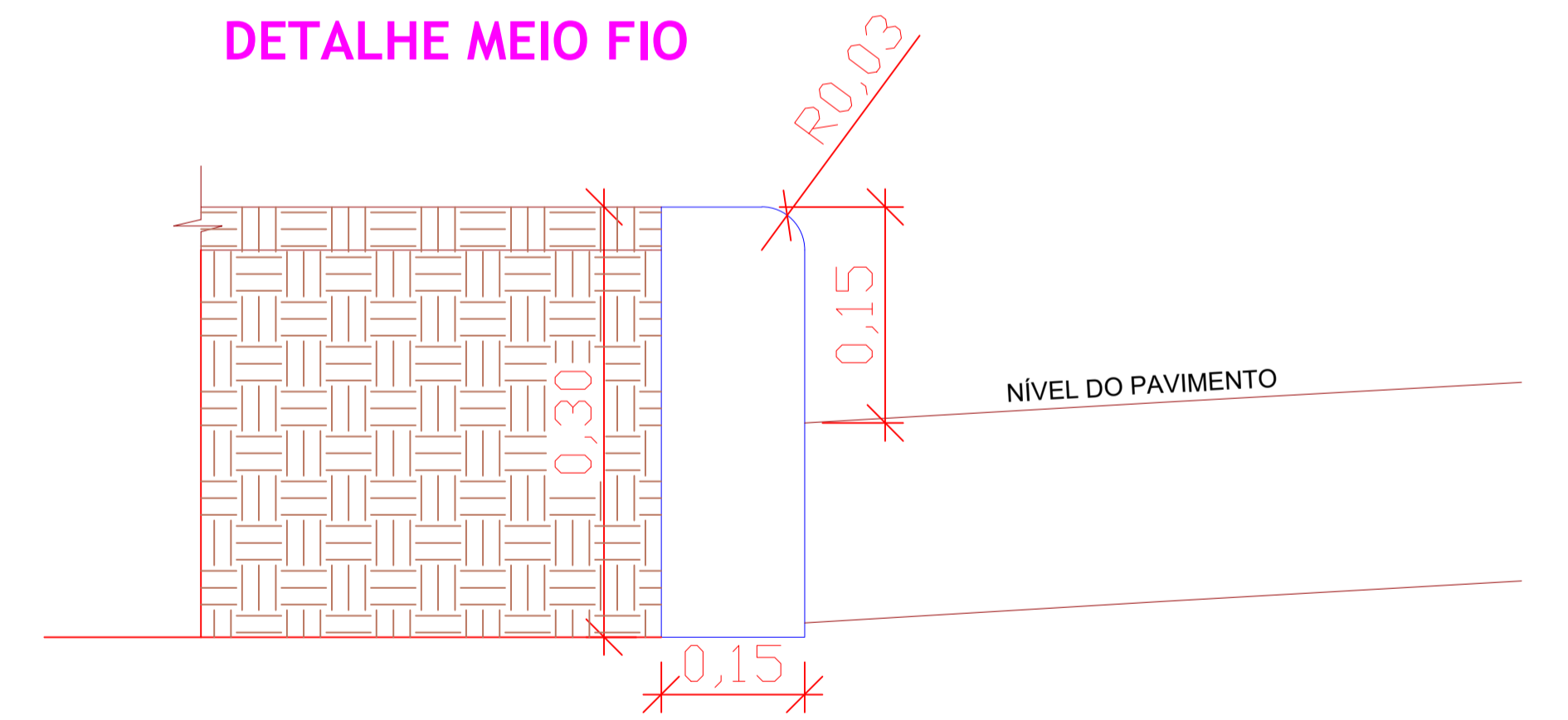


Seção Tipo
sem escala



Seção EST: 0
sem escala

DETALHE MEIO FIO



PROJETO GEOMÉTRICO
ESC: 1/200

É PROIBIDO A REPRODUÇÃO TOTAL OU PARCIAL DESTA PROJETO, SEM A AUTORIZAÇÃO POR ESCRITO PELO PROJETISTA - LEI Nº 9610 (13/02/1998)

PROPRIETÁRIO PREFEITURA MUNICIPAL DE BANDEIRANTE Assinatura do Proprietário		Área total 234,23m ²
RESPONSÁVEL TÉCNICO Eng ^o Civil Alana Karolyne Dametto dos Santos - CREA/SC nº 188.897-6		DATA Agosto/2023
ESPECIFICAÇÃO Projeto Geométrico, Locação, Seções e Detalhes		UNIDADES m
PROJETO Pavimentação com pedras irregulares na Linha Prata		DESENHO Alana Santos
ENDEREÇO Rua "I", Linha Prata, interior - Bandeirante/SC		PRANCHA A1
CONTATO Av. Santo Antônio, 1069 - Bandeirante/SC / (49) 3626-0012 / E-mail: gmc@bandeirante.sc.gov.br		