



REPÚBLICA FEDERATIVA DO BRASIL
 MINISTÉRIO DA INFRAESTRUTURA
 DEPARTAMENTO NACIONAL DE TRÂNSITO
 CARTILHA NACIONAL DE HABILITAÇÃO

SP

NOME
 TITO SAMPAIO MATOS

DOC. IDENTIDADE/ORG EMISSOR/UF
 45419965 SSP SP

CPF
 436.041.158-84

DATA NASCIMENTO
 14/05/1997

FILIAÇÃO
 HAMILTON OLIVEIRA MATOS

ELMARA PRISCILA SAMPAIO MATOS

PERMISSÃO: ACC: CAT. HAB.: AB

Nº REGISTRO
 06496657206

VALIDADE
 05/01/2022

VALIDAÇÃO
 07/11/2015

VÁLIDA EM TODO O TERRITÓRIO NACIONAL
 2338147168

OBSERVAÇÕES

À

Tito S. Matos

ASSINATURA DO PORTADOR

LOCAL
 SERTÃOZINHO, SP

DATA EMISSÃO
 05/01/2022


ASSINADO DIGITALMENTE
 DEPARTAMENTO ESTADUAL DE TRÂNSITO

89378952474
 SP008834707

SÃO PAULO

DENATRAN¹ CONTRAN

QR-CODE



Documento assinado com certificado digital em conformidade com a Medida Provisória nº 2200-2/2001. Sua validade poderá ser confirmada por meio do programa Assinador Serpro.

As orientações para instalar o Assinador Serpro e realizar a validação do documento digital estão disponíveis em: <https://www.serpro.gov.br/assinador-digital>.



SERPRO / SENATRAN

Handwritten marks and signatures at the bottom right of the page.

REPÚBLICA FEDERATIVA DO BRASIL
MINISTÉRIO DA INFRAESTRUTURA
DEPARTAMENTO NACIONAL DE TRÂNSITO
CARTEIRA NACIONAL DE HABILITAÇÃO

SP

NOME
VICIOR KENNEDY LISBOA JORG

DOC. IDENTIDADE/ÓRG. EMISSOR/UF
508228672 SSP SP

CPF
450.559.888-66

DATA NASCIMENTO
14/03/1996

FILIAÇÃO
DOUGLAS KENNEDY LISBOA JORG
E
DANIEIRA SAMPOLO LISBOA JORG
E

PERMISSÃO ALL CAT. HAB.

Nº REGISTRO
06526403658

VALIDADE
12/02/2026

1ª HABILITAÇÃO
11/12/2015

VÁLIDA EM TODO O TERRITÓRIO NACIONAL
2200649440

OBSERVAÇÕES
A

ASSINATURA DO PORTADOR

LOCAL
RIBEIRÃO PRETO, SP

DATA EMISSÃO
13/02/2021


ASSINADO DIGITALMENTE
DEPARTAMENTO ESTADUAL DE TRÂNSITO

49800504452
SP004299287

SÃO PAULO

DENATRAN CONTRAN

QR-CODE



Documento assinado com certificado digital em conformidade com a Medida Provisória nº 2200-2/2001. Sua validade poderá ser confirmada por meio do programa Assinador Serpro.

As orientações para instalar o Assinador Serpro e realizar a validação do documento digital estão disponíveis em: <https://www.serpro.gov.br/assinador-digital>.



SERPRO / SENATRAN

Handwritten marks and signatures

REPUBLICA FEDERATIVA DO BRASIL
MINISTÉRIO DA INFRAESTRUTURA
DEPARTAMENTO NACIONAL DE TRÂNSITO
CARTEIRA NACIONAL DE HABILITAÇÃO

SP

NOME: VICTÓRIA MALTA CABELLO

DOC. IDENTIDADE/ORG EMISSOR/UF: 50821483X SSP SP

CPF: 465.165.768-07 DATA NASCIMENTO: 25/03/1999

FILIAÇÃO: FERNANDO AYRES SILVA CABELLO
FERNANDA SILVEIRA MALTA

PERMISSÃO: ACC CAT. HAB: B

Nº REGISTRO: 07550875621 VALIDADE: 24/08/2025 1ª HABILITAÇÃO: 03/02/2021

RESERVAÇÕES:

ASSINATURA DO PORTADOR: *VmCabello*

LOCAL: SÃO PAULO, SP DATA EMISSÃO: 15/03/2022

ASSINADO DIGITALMENTE
DEPARTAMENTO ESTADUAL DE TRÂNSITO

02840602451
8200974258

SÃO PAULO

DENATRAN CONTRAN

VÁLIDA EM TODO O TERRITÓRIO NACIONAL
3074833701

QR-CODE



Documento assinado com certificado digital em conformidade com a Medida Provisória nº 2200-2/2001. Sua validade poderá ser confirmada por meio do programa Assinador Serpro.

As orientações para instalar o Assinador Serpro e realizar a validação do documento digital estão disponíveis em: < <http://www.serpro.gov.br/assinador-digital> >, opção Validar Assinatura.



SERPRO / DENATRAN

[Handwritten marks]



RG DIGITAL DO ESTADO DE SÃO PAULO



OS DADOS BIOGRÁFICOS e biométricos apresentados neste documento estão contidos no RG original

Esse é um arquivo assinado digitalmente pela Secretaria de Segurança Pública do estado de São Paulo em conformidade com o padrão de Assinatura Digital ICP Brasil. Caso necessite acesse <http://verificador.iti.gov.br> e faça o upload desse documento para aferir a sua conformidade. Você também pode escanear o Código QR ao lado.



Valid



GOVERNO DO ESTADO DE SÃO PAULO
Secretaria da Segurança Pública

[Handwritten signature]



ESTADO DE SÃO PAULO
SECRETARIA DA SEGURANÇA PÚBLICA
INSTITUTO DE IDENTIFICAÇÃO
"RICARDO GUMBLETON DAUNT"



RG DIGITAL DO ESTADO DE SÃO PAULO

<p>REPUBLICA FEDERATIVA DO BRASIL</p> <p>ESTADO DE SÃO PAULO SECRETARIA DA SEGURANÇA PÚBLICA INSTITUTO DE IDENTIFICAÇÃO "RICARDO GUMBLETON DAUNT"</p> <p>NOME: ANA CAROLINA OLIVEIRA CRUZ</p> <p>FILIAÇÃO: JÉFRE LIND DA CRUZ</p> <p>MARIA GERALDA OLIVEIRA CRUZ</p> <p>DATA DE NASCIMENTO: 04/04/1994 CÍVIL: SOLTEIRO FATOR RH</p> <p>NATURALIDADE: ITAIPAVA - MG OBSERVAÇÃO</p> <p><i>Ana Carolina O. Cruz</i></p> <p>CARTEIRA DE IDENTIDADE</p>	<p>LEI Nº 7.116 DE 29 DE AGOSTO DE 1969</p> <p>CPF: 124960704/08 DNE</p> <p>REGISTRO GERAL: 68.598.099-6 1 VIA DATA DE EMISSÃO: 28/11/2022</p> <p>REGISTRO CIVIL</p> <p>FEATRINA - MG (TAMBIÉM CN LV ANZ (PL 3 129 /M*01220)</p> <p>T. SELETOR C.T.VE NOME UF Polegar Direita</p> <p>ADMISSÃO: IDENTIDADE PROFISSIONAL</p> <p>CENT. MULTIMÉDIA</p> <p>CNO1 CNO</p> <p>VALIDA EM TODO O TERRITÓRIO NACIONAL</p>
--	--

OS DADOS BIOGRÁFICOS e biométricos apresentados neste documento estão contidos no RG original

Esse é um arquivo assinado digitalmente pela Secretaria de Segurança Pública do estado de São Paulo em conformidade com o padrão de Assinatura Digital ICP Brasil. Caso necessite acesse <http://verificador.iti.gov.br> e faça o upload desse documento para aferir a sua conformidade. Você também pode escanear o Código QR ao lado.



Valid



GOVERNO DO ESTADO DE SÃO PAULO
Secretaria da Segurança Pública

Handwritten signature

QR-CODE



Documento assinado com certificado digital em conformidade com a Medida Provisória nº 2200-2/2001. Sua validade poderá ser confirmada por meio do programa Assinador Serpro.

As orientações para instalar o Assinador Serpro e realizar a validação do documento digital estão disponíveis em: < <http://www.serpro.gov.br/assinador-digital> >, opção Validar Assinatura.

SERPRO / DENATRAN

REPUBLICA FEDERATIVA DO BRASIL
MINISTÉRIO DA INFRAESTRUTURA
DEPARTAMENTO NACIONAL DE TRÂNSITO
CARTEIRA NACIONAL DE HABILITAÇÃO

SP

NOME: JANAINA APARECIDA SAVAN

DOC. IDENTIDADE/ÓRG. EMISSOR/UF: 560601980 SSP SP

CPF: 478.001.308-94 DATA NASCIMENTO: 08/10/1998

PRESCRIÇÃO: ADULTO SAVAN

ADRIANA CRISTINA GOMES SAVAN

PERMISSÃO: ACC: CAT. HAB.: AB

Nº REGISTRO: 06848103808 VALIDADE: 25/11/2031 1ª HABILITAÇÃO: 22/05/2017

OBSERVAÇÕES:

Janaina Ap. Savan

SIGNATURA DO PORTADOR: LOCAL: JABOTICABAL, SP DATA EMISSÃO: 25/11/2021

ASSINADO DIGITALMENTE
DEPARTAMENTO ESTADUAL DE TRÂNSITO 35500378515
SP00836895

SÃO PAULO

DENATRAN CONTRAN

VÁLIDA EM TODO O TERRITÓRIO NACIONAL 2302896100



REPÚBLICA FEDERATIVA DO BRASIL
 MINISTÉRIO DA INFRAESTRUTURA
 DEPARTAMENTO NACIONAL DE TRÂNSITO
 CARTEIRA NACIONAL DE HABILITAÇÃO

SP

NOME
 MARIANE MATOS DOURADO

DOC. IDENTIDADE/ÓRG. EMISSOR/UF
 60915185X GDF BA

CPF
 063.601.975-61

DATA NASCIMENTO
 02/11/1997

FILIAÇÃO
 NILTON CEZAR DOURADO

MEIRE LUCIA PEREIRA DE MATO
 S

PERMISSÃO
 ACC
 CAT. HAB.
 AB

Nº REGISTRO
 07154051450

VALIDADE
 23/04/2028

1ª HABILITAÇÃO
 28/10/2018

OBSERVAÇÕES

Mariane Matos Dourado
 ASSINATURA DO PORTADOR

LOCAL
 RIBEIRÃO PRETO, SP

DATA EMISSÃO
 09/11/2019

ASSINADO DIGITALMENTE
 DEPARTAMENTO ESTADUAL DE TRÂNSITO

14409880665
 DE783037193

SÃO PAULO

DENATRAN CONTRAN

VÁLIDA EM TODO O TERRITÓRIO NACIONAL
 1954754560

QR-CODE



Documento assinado com certificado digital em conformidade com a Medida Provisória nº 2200-2/2001. Sua validade poderá ser confirmada por meio do programa Assinador Serpro.

As orientações para instalar o Assinador Serpro e realizar a validação do documento digital estão disponíveis em: <https://www.serpro.gov.br/assinador-digital>.

SERPRO / SENATRAN





REPÚBLICA FEDERATIVA DO BRASIL
 MINISTÉRIO DA INFRAESTRUTURA
 DEPARTAMENTO NACIONAL DE TRÁNSITO
 CARTEIRA NACIONAL DE HABILITAÇÃO

M G

NOME: DANIEL BORGES COUTO

DOC. IDENTIDADE/ÓRG EMISSORA/F: MG19941642 SSP MG

CPF: 105.503.266-50 DATA NASCIMENTO: 07/05/1998

RELIZAÇÃO: JALMER COUTO FILHO

MARJA EUGENIA SILVA BORGES COUTO

PERMISSÃO: ACC: CAT. HAB: R

Nº REGISTRO: 06738819929 VALIDADE: 28/05/2031 1ª HABILITAÇÃO: 13/12/2016

OBSERVAÇÕES:

Daniel Borges Couto
 ASSINATURA DO PORTADOR

LOCAL: CAMPINA VERDE, MG DATA EMISSÃO: 01/07/2021

ASSINADO DIGITALMENTE
 DEPARTAMENTO ESTADUAL DE TRÁNSITO

04483685426
 M2596832474

MINAS GERAIS

DENATRAN CONTRAN

VÁLIDA EM TODO O TERRITÓRIO NACIONAL
 2218467635

QR-CODE



Documento assinado com certificado digital em conformidade com a Medida Provisória nº 2200-2/2001. Sua validade poderá ser confirmada por meio do programa Assinador Serpro.

As orientações para instalar o Assinador Serpro e realizar a validação do documento digital estão disponíveis em: <https://www.serpro.gov.br/assinador-digital>.



SERPRO / SENATRAN

[Handwritten signatures and marks]

CERTIDÃO SIMPLIFICADA

CERTIFICAMOS QUE AS INFORMAÇÕES ABAIXO CONSTAM DOS DOCUMENTOS ARQUIVADOS NESTA JUNTA COMERCIAL E SÃO VIGENTES NA DATA DE SUA EXPEDIÇÃO.

SE HOUVER ARQUIVAMENTOS POSTERIORES, ESTA CERTIDÃO PERDERÁ SUA VALIDADE.

A AUTENTICIDADE DESTA CERTIDÃO E A EXISTÊNCIA DE ARQUIVAMENTOS POSTERIORES, SE HOUVER, PODERÃO SER CONSULTADAS NO SITE WWW.JUCESPONLINE.SP.GOV.BR, MEDIANTE O CÓDIGO DE AUTENTICIDADE INFORMADO AO FINAL DO DOCUMENTO.

EMPRESA							
NIRE	REGISTRO	DATA DA CONSTITUIÇÃO	INÍCIO DAS ATIVIDADES	PRAZO DE DURAÇÃO			
35231007514		10/07/2018	28/07/2015	PRAZO INDETERMINADO			
NOME COMERCIAL						TIPO JURÍDICO	
LIDER ENGENHARIA E GESTAO DE CIDADES LTDA						SOCIEDADE LIMITADA (M.E.)	
C.N.P.J.		ENDEREÇO		NÚMERO	COMPLEMENTO		
23.146.943/0001-22		AVENIDA ANTONIO DIEDERICHSEN		400	SALA 210		
BAIRRO		MUNICÍPIO	UF	CEP	MOEDA	VALOR CAPITAL	
JARDIM AMERICA		RIBEIRAO PRETO	SP	14020-250	R\$	1.000.000,00	

OBJETO SOCIAL
SERVIÇOS DE ENGENHARIA CONSTRUÇÃO DE EDIFÍCIOS CONSULTORIA EM TECNOLOGIA DA INFORMAÇÃO ATIVIDADES DE CONSULTORIA EM GESTÃO EMPRESARIAL, EXCETO CONSULTORIA TÉCNICA ESPECÍFICA ATIVIDADES TÉCNICAS RELACIONADAS À ENGENHARIA E ARQUITETURA NÃO ESPECIFICADAS ANTERIORMENTE EXISTEM OUTRAS ATIVIDADES

SÓCIO					
NOME					
AMANDA FIRMINO DE ANDRADE					
ENDEREÇO			NÚMERO	COMPLEMENTO	
RUA GENY MELLIN			115		
BAIRRO		MUNICÍPIO	UF	CEP	RG
JARDIM JOAQUIM PROC		RIBEIRAO PRETO	SP	14065-430	521845282
CPF	CARGO				QUANTIDADE COTAS
470.405.528-09	SÓCIO				1.250,00

SÓCIO					
NOME					
ANA CAROLINA OLIVEIRA CRUZ					
ENDEREÇO			NÚMERO	COMPLEMENTO	
RUA DIAMANTINA			243		
BAIRRO		MUNICÍPIO	UF	CEP	RG
NOSSA SENHORA DAS O		ITABIRA	MG	35900-164	685980996
CPF	CARGO				QUANTIDADE COTAS
124.960.706-08	SÓCIO				1.250,00

SÓCIO					
NOME					



ANAILE MOREIRA FERNANDES					
ENDEREÇO RUA PROFESSOR CORREA LEITE			NÚMERO 976	COMPLEMENTO	
BAIRRO ALTO DA BOA VISTA	MUNICÍPIO RIBEIRAO PRETO		UF SP	CEP 14025-650	RG 490589327
CPF 427.837.168-36	CARGO SÓCIO			QUANTIDADE COTAS 1.250,00	

SÓCIO					
NOME CAMILLA STEPHANIE OLIVEIRA					
ENDEREÇO RUA GONCALVES DE MAGALHAES			NÚMERO 175	COMPLEMENTO	
BAIRRO JARDIM PIRATININGA	MUNICÍPIO RIBEIRAO PRETO		UF SP	CEP 14030-570	RG 441179575
CPF 419.093.608-13	CARGO SÓCIO			QUANTIDADE COTAS 1.250,00	

SÓCIO					
NOME DANIEL BORGES COUTO					
ENDEREÇO RUA DE DUQUE CAXIAS			NÚMERO 1396	COMPLEMENTO APTO 14	
BAIRRO CENTRO	MUNICÍPIO RIBEIRAO PRETO		UF SP	CEP 14015-020	RG 19941642
CPF 105.503.266-50	CARGO SÓCIO			QUANTIDADE COTAS 1.250,00	

SÓCIO					
NOME GUILHERME RIBEIRO NOGUEIRA					
ENDEREÇO RUA ORLANDO ROCHETTI			NÚMERO 58	COMPLEMENTO	
BAIRRO VILA SAO JORGE	MUNICÍPIO TAMBAU		UF SP	CEP 13710-000	RG 309057280
CPF 369.953.068-05	CARGO SÓCIO			QUANTIDADE COTAS 1.250,00	

SÓCIO					
NOME JANAINA APARECIDA SAVAN					
ENDEREÇO RUA VITOR HUGO DA CUNHA CAMPOS			NÚMERO 315	COMPLEMENTO APTO 510	
BAIRRO JARDIM BOTANICO	MUNICÍPIO RIBEIRAO PRETO		UF SP	CEP 14021-619	RG 560601980
CPF 478.001.308-94	CARGO SÓCIO			QUANTIDADE COTAS 1.250,00	

SÓCIO							
NOME JOSE RICARDO DE JESUS							
ENDEREÇO RUA HORACIO PESSINI				NÚMERO 620	COMPLEMENTO		
BAIRRO NOVA ALIANCA		MUNICÍPIO RIBEIRAO PRETO			UF SP	CEP 14026-590	RG 556553640
CPF 443.550.308-57	CARGO SÓCIO					QUANTIDADE COTAS 1.250,00	

SÓCIO							
NOME LETICIA ROSEMILIA ANDRADE DA SILVA							
ENDEREÇO RUA TAUBATE				NÚMERO 496	COMPLEMENTO		
BAIRRO VILA ELISA		MUNICÍPIO RIBEIRAO PRETO			UF SP	CEP 14075-020	RG 370147212
CPF 353.633.028-29	CARGO SÓCIO					QUANTIDADE COTAS 1.250,00	

SÓCIO							
NOME MAILANE MATOS DOURADO							
ENDEREÇO RUA JORGE DE LIMA				NÚMERO 1010	COMPLEMENTO CASA		
BAIRRO JARDIM MARIA GORETT		MUNICÍPIO RIBEIRAO PRETO			UF SP	CEP 14030-320	RG 60915185X
CPF 063.601.975-61	CARGO SÓCIO					QUANTIDADE COTAS 1.250,00	

SÓCIO							
NOME JIKE SAM JAMES FERREIRA							
ENDEREÇO RUA TITO FULGENCIO				NÚMERO 750	COMPLEMENTO		
BAIRRO BATUQUE		MUNICÍPIO MONTE CARMELO			UF MG	CEP 38500-000	RG 679666746
CPF 101.219.416-71	CARGO SÓCIO					QUANTIDADE COTAS 1.250,00	

SÓCIO						
NOME PEDRO HENRIQUE VICENTE						
ENDEREÇO RUA EUGENIO PETRONIO				NÚMERO 171	COMPLEMENTO	



BAIRRO JARDIM SAO PEDRO		MUNICIPIO ARARAS	UF SP	CEP 13605-170	RG 492479070
CPF 407.299.618-18	CARGO SÓCIO		QUANTIDADE COTAS 1.250,00		


SÓCIO					
NOME RAFAEL REMOTO MENEZES					
ENDEREÇO RUA PEDRO PEGORARO			NÚMERO 616	COMPLEMENTO	
BAIRRO RIBEIRANIA		MUNICIPIO RIBEIRAO PRETO	UF SP	CEP 14096-440	RG 320252905
CPF 290.626.948-45	CARGO SÓCIO		QUANTIDADE COTAS 1.250,00		

SÓCIO E ADMINISTRADOR					
NOME ROBSON RICARDO RESENDE					
ENDEREÇO AVENIDA ANTONIO DIEDERICHSEN			NÚMERO 400	COMPLEMENTO	
BAIRRO JARDIM AMERICA		MUNICIPIO RIBEIRAO PRETO	UF SP	CEP 14020-250	RG 26594697
CPF 221.648.578-01	CARGO SÓCIO E ADMINISTRADOR		QUANTIDADE COTAS 980.000,00		

SÓCIO					
NOME TITO SAMPAIO MATOS					
ENDEREÇO RUA DOUTOR PAULO BARRA			NÚMERO 1240	COMPLEMENTO APTO 21	
BAIRRO JARDIM SAO LUIZ		MUNICIPIO RIBEIRAO PRETO	UF SP	CEP 14020-320	RG 45419965X
CPF 436.041.158-84	CARGO SÓCIO		QUANTIDADE COTAS 1.250,00		

SÓCIO					
NOME VICTOR KENNEDY LISBOA JORGE					
ENDEREÇO RUA SAKUMA MIYASAKA			NÚMERO 179	COMPLEMENTO	
BAIRRO CITY RIBEIRAO		MUNICIPIO RIBEIRAO PRETO	UF SP	CEP 14021-045	RG 508223672
CPF 450.669.888-66	CARGO SÓCIO		QUANTIDADE COTAS 1.250,00		

SÓCIO					
NOME					



VICTORIA MALTA CANELLO					
ENDEREÇO RUA CAVALHEIRO TORQUATO RIZZI			NÚMERO 1189	COMPLEMENTO	
BAIRRO JARDIM IRAJA		MUNICÍPIO RIBEIRAO PRETO		UF SP	CEP 14020-285
CPF 465.165.768-07		CARGO SÓCIO			RG 50821483X
					QUANTIDADE COTAS 1.250,00

ÚLTIMO DOCUMENTO ARQUIVADO

DATA	NÚMERO	
20/04/2023	126.041/23-4	
CAPITAL DA SEDE ALTERADO PARA \$ 1.000.000,00 (UM MILHÃO DE REAIS).		
ADMITIDO DANIEL BORGES COUTO, NACIONALIDADE BRASILEIRA, RAÇA/COR: BRANCA, CPF: 105.503.266-50, RG/RNE: 19941642 - MG, RESIDENTE À RUA DE DUQUE CAXIAS, 1396, APTO 14, CENTRO, RIBEIRAO PRETO - SP, CEP 14015-020, NA SITUAÇÃO DE SÓCIO, COM VALOR DE PARTICIPAÇÃO NA SOCIEDADE DE \$ 1.250,00.		
ADMITIDO JANAINA APARECIDA SAVAN, NACIONALIDADE BRASILEIRA, RAÇA/COR: BRANCA, CPF: 478.001.308-94, RG/RNE: 56060198-0 - SP, RESIDENTE À RUA VITOR HUGO DA CUNHA CAMPOS, 315, APTO 510, JARDIM BOTANICO, RIBEIRAO PRETO - SP, CEP 14021-619, NA SITUAÇÃO DE SÓCIO, COM VALOR DE PARTICIPAÇÃO NA SOCIEDADE DE \$ 1.250,00.		
ADMITIDO MAILANE MATOS DOURADO, NACIONALIDADE BRASILEIRA, RAÇA/COR: BRANCA, CPF: 063.601.975-61, RG/RNE: 60915185-X - BA, RESIDENTE À RUA JORGE DE LIMA, 1010, CASA, JARDIM MARIA GORETT, RIBEIRAO PRETO - SP, CEP 14030-320, NA SITUAÇÃO DE SÓCIO, COM VALOR DE PARTICIPAÇÃO NA SOCIEDADE DE \$ 1.250,00.		
REDISTRIBUICAO DO CAPITAL DE AMANDA FIRMINO DE ANDRADE, NACIONALIDADE BRASILEIRA, RAÇA/COR: BRANCA, CPF: 470.405.528-09, RG/RNE: 52184528-2 - SP, RESIDENTE À RUA GENY MELLIN, 115, JARDIM JOAQUIM PROC, RIBEIRAO PRETO - SP, CEP 14065-430, NA SITUAÇÃO DE SÓCIO, COM VALOR DE PARTICIPAÇÃO NA SOCIEDADE DE \$ 1.250,00.		
REDISTRIBUICAO DO CAPITAL DE ANA CAROLINA OLIVEIRA CRUZ, NACIONALIDADE BRASILEIRA, RAÇA/COR: BRANCA, CPF: 124.960.706-08, RG/RNE: 68598099-6 - SP, RESIDENTE À RUA DIAMANTINA, 243, NOSSA SENHORA DAS O, ITABIRA - MG, CEP 35900-164, NA SITUAÇÃO DE SÓCIO, COM VALOR DE PARTICIPAÇÃO NA SOCIEDADE DE \$ 1.250,00.		
REDISTRIBUICAO DO CAPITAL DE ANAILE MOREIRA FERNANDES, NACIONALIDADE BRASILEIRA, RAÇA/COR: BRANCA, CPF: 427.837.168-36, RG/RNE: 49058932-7 - SP, RESIDENTE À RUA PROFESSOR CORREA LEITE, 976, ALTO DA BOA VISTA, RIBEIRAO PRETO - SP, CEP 14025-650, NA SITUAÇÃO DE SÓCIO, COM VALOR DE PARTICIPAÇÃO NA SOCIEDADE DE \$ 1.250,00.		
REDISTRIBUICAO DO CAPITAL DE CAMILLA STEPHANIE OLIVEIRA, NACIONALIDADE BRASILEIRA, RAÇA/COR: BRANCA, CPF: 419.093.608-13, RG/RNE: 44117957-5 - SP, RESIDENTE À RUA GONCALVES DE MAGALHAES, 175, JARDIM PIRATININGA, RIBEIRAO PRETO - SP, CEP 14030-570, NA SITUAÇÃO DE SÓCIO, COM VALOR DE PARTICIPAÇÃO NA SOCIEDADE DE \$ 1.250,00.		
REDISTRIBUICAO DO CAPITAL DE LETICIA ROSEMILIA ANDRADE DA SILVA, NACIONALIDADE BRASILEIRA, RAÇA/COR: BRANCA, CPF: 353.633.028-29, RG/RNE: 37014721-2 - SP, RESIDENTE À RUA TAUBATE, 496, VILA ELISA, RIBEIRAO PRETO - SP, CEP 14075-020, NA SITUAÇÃO DE SÓCIO, COM VALOR DE PARTICIPAÇÃO NA SOCIEDADE DE \$ 1.250,00.		
REDISTRIBUICAO DO CAPITAL DE VICTORIA MALTA CANELLO, NACIONALIDADE BRASILEIRA, RAÇA/COR: BRANCA, CPF: 465.165.768-07, RG/RNE: 50821483-X - SP, RESIDENTE À RUA CAVALHEIRO TORQUATO RIZZI, 1189, JARDIM IRAJA, RIBEIRAO PRETO - SP, CEP 14020-285, NA SITUAÇÃO DE SÓCIO, COM VALOR DE PARTICIPAÇÃO NA SOCIEDADE DE \$ 1.250,00.		
REDISTRIBUICAO DO CAPITAL DE VICTOR KENNEDY LISBOA JORGE, NACIONALIDADE BRASILEIRA, RAÇA/COR: BRANCA, CPF: 450.669.888-66, RG/RNE: 50822367-2 - SP, RESIDENTE À RUA SAKUMA MIYASAKA, 179, CITY RIBEIRAO, RIBEIRAO PRETO - SP, CEP 14021-045, NA SITUAÇÃO DE SÓCIO, COM VALOR DE PARTICIPAÇÃO NA SOCIEDADE DE \$ 1.250,00.		
REDISTRIBUICAO DO CAPITAL DE MIKE SAM JAMES FERREIRA, NACIONALIDADE BRASILEIRA, RAÇA/COR: BRANCA, CPF: 101.219.416-71, RG/RNE: 67966674-6 - SP, RESIDENTE À RUA TITO FULGENCIO, 750, BATUQUE, MONTE CARMELO - MG, CEP 38500-000, NA SITUAÇÃO DE SÓCIO, COM VALOR DE PARTICIPAÇÃO NA SOCIEDADE DE \$ 1.250,00.		

RETIRA-SE DA SOCIEDADE LEONARDO MARCAL CAFE SOARES, NACIONALIDADE BRASILEIRA, RAÇA/COR: BRANCA, CPF: 328.014.738-71, RG/RNE: 34770724-5 - SP, RESIDENTE À AVENIDA NORMA VALERIO CORREA, 715, BL A; APTO 181, JARDIM BOTANICO, RIBEIRAO PRETO - SP, CEP 14021-593, NA SITUAÇÃO DE SÓCIO, COM VALOR DE PARTICIPAÇÃO NA SOCIEDADE DE \$ 500,00.

RETIRA-SE DA SOCIEDADE MARCUS ANTONIO REIS MELO, NACIONALIDADE BRASILEIRA, RAÇA/COR: BRANCA, CPF: 125.719.936-66, RG/RNE: 19441294 - MG, RESIDENTE À RUA ALFREDO BENZONI, 03, IGUATEMI, RIBEIRAO PRETO - SP, CEP 14091-520, NA SITUAÇÃO DE SÓCIO, COM VALOR DE PARTICIPAÇÃO NA SOCIEDADE DE \$ 500,00.

REDISTRIBUICAO DO CAPITAL DE TITO SAMPAIO MATOS, NACIONALIDADE BRASILEIRA, RAÇA/COR: BRANCA, CPF: 436.041.158-84, RG/RNE: 45419965-X - SP, RESIDENTE À RUA DOUTOR PAULO BARRA, 1240, APTO 21, JARDIM SAO LUIZ, RIBEIRAO PRETO - SP, CEP 14020-320, NA SITUAÇÃO DE SÓCIO, COM VALOR DE PARTICIPAÇÃO NA SOCIEDADE DE \$ 1.250,00.

REDISTRIBUICAO DO CAPITAL DE PEDRO HENRIQUE VICENTE, NACIONALIDADE BRASILEIRA, RAÇA/COR: BRANCA, CPF: 407.299.618-18, RG/RNE: 49247907-0 - SP, RESIDENTE À RUA EUGENIO PETRONIO, 171, JARDIM SAO PEDRO, ARARAS - SP, CEP 13605-170, NA SITUAÇÃO DE SÓCIO, COM VALOR DE PARTICIPAÇÃO NA SOCIEDADE DE \$ 1.250,00.

REDISTRIBUICAO DO CAPITAL DE JOSE RICARDO DE JESUS, NACIONALIDADE BRASILEIRA, RAÇA/COR: BRANCA, CPF: 443.550.308-57, RG/RNE: 55655364-0 - SP, RESIDENTE À RUA HORACIO PESSINI, 620, NOVA ALIANCA, RIBEIRAO PRETO - SP, CEP 14026-590, NA SITUAÇÃO DE SÓCIO, COM VALOR DE PARTICIPAÇÃO NA SOCIEDADE DE \$ 1.250,00.

REDISTRIBUICAO DO CAPITAL DE RAFAEL REMOTO MENEZES, NACIONALIDADE BRASILEIRA, RAÇA/COR: BRANCA, CPF: 290.626.948-45, RG/RNE: 32025290-5 - SP, RESIDENTE À RUA PEDRO PEGORARO, 616, RIBEIRANIA, RIBEIRAO PRETO - SP, CEP 14096-440, NA SITUAÇÃO DE SÓCIO, COM VALOR DE PARTICIPAÇÃO NA SOCIEDADE DE \$ 1.250,00.

REDISTRIBUICAO DO CAPITAL DE GUILHERME RIBEIRO NOGUEIRA, NACIONALIDADE BRASILEIRA, RAÇA/COR: BRANCA, CPF: 369.953.068-05, RG/RNE: 30905728-0 - SP, RESIDENTE À RUA ORLANDO ROCHETTI, 58, VILA SAO JORGE, TAMBAU - SP, CEP 13710-000, NA SITUAÇÃO DE SÓCIO, COM VALOR DE PARTICIPAÇÃO NA SOCIEDADE DE \$ 1.250,00.

REDISTRIBUICAO DO CAPITAL DE ROBSON RICARDO RESENDE, NACIONALIDADE BRASILEIRA, RAÇA/COR: NÃO DECLARADA., CPF: 221.648.578-01, RG/RNE: 26594697 - SP, RESIDENTE À AVENIDA ANTONIO DIEDERICHSEN, 400, JARDIM AMERICA, RIBEIRAO PRETO - SP, CEP 14020-250, NA SITUAÇÃO DE SÓCIO E ADMINISTRADOR, ASSINANDO PELA EMPRESA, COM VALOR DE PARTICIPAÇÃO NA SOCIEDADE DE \$ 980.000,00.

ALTERAÇÃO DA ATIVIDADE ECONÔMICA / OBJETO SOCIAL DA SEDE PARA SERVIÇOS DE ENGENHARIA, CONSTRUÇÃO DE EDIFÍCIOS, CONSULTORIA EM TECNOLOGIA DA INFORMAÇÃO, ATIVIDADES DE CONSULTORIA EM GESTÃO EMPRESARIAL, EXCETO CONSULTORIA TÉCNICA ESPECÍFICA, ATIVIDADES TÉCNICAS RELACIONADAS À ENGENHARIA E ARQUITETURA NÃO ESPECIFICADAS ANTERIORMENTE., DATADA DE: 28/03/2023.

FIM DAS INFORMAÇÕES PARA NIRE: 35231007514
DATA DA ÚLTIMA ATUALIZAÇÃO DA BASE DE DADOS: 13/06/2023



Certidão Simplificada. Documento certificado por MARIA CRISTINA FREI, Secretária Geral da Jucesp. A Junta Comercial do Estado de São Paulo, garante a autenticidade deste documento quando visualizado diretamente no portal www.jucesponline.sp.gov.br sob o número de autenticidade 209111211, terça-feira, 13 de junho de 2023 às 15:25:29.

FICHA CADASTRAL SIMPLIFICADA

NESTA FICHA CADASTRAL SIMPLIFICADA, AS INFORMAÇÕES DOS QUADROS "EMPRESA", "CAPITAL", "ENDEREÇO", "OBJETO SOCIAL" E "TITULAR/SÓCIOS/DIRETORIA" REFEREM-SE À SITUAÇÃO ATUAL DA EMPRESA, NA DATA DE EMISSÃO DESTA DOCUMENTO.

A SEGUIR, SÃO INFORMADOS OS EXTRATOS DOS CINCO ÚLTIMOS ARQUIVAMENTOS REALIZADOS, SE HOUVER.

A AUTENTICIDADE DESTA FICHA CADASTRAL SIMPLIFICADA PODERÁ SER CONSULTADA NO SITE WWW.JUCESPONLINE.SP.GOV.BR, MEDIANTE O CÓDIGO DE AUTENTICIDADE INFORMADO AO FINAL DESTA DOCUMENTO.

PARA OBTER O HISTÓRICO COMPLETO DA EMPRESA, CONSULTE A FICHA CADASTRAL COMPLETA.

EMPRESA

LIDER ENGENHARIA E GESTAO DE CIDADES LTDA

TIPO: SOCIEDADE LIMITADA (M.E.)

NIRE MATRIZ	DATA DA CONSTITUIÇÃO	EMIÇÃO
35231007514	10/07/2018	13/06/2023 15:28:48
INÍCIO DE ATIVIDADE	CNPJ	INSCRIÇÃO ESTADUAL
28/07/2015	23.146.943/0001-22	

CAPITAL

R\$ 1.000.000,00 (UM MILHÃO DE REAIS)

ENDEREÇO

LOGRADOURO: AVENIDA ANTONIO DIEDERICHSEN	NÚMERO: 400
BAIRRO: JARDIM AMERICA	COMPLEMENTO: SALA 210
MUNICÍPIO: RIBEIRAO PRETO	CEP: 14020-250 UF: SP

OBJETO SOCIAL

SERVIÇOS DE ENGENHARIA
CONSTRUÇÃO DE EDIFÍCIOS
CONSULTORIA EM TECNOLOGIA DA INFORMAÇÃO
ATIVIDADES DE CONSULTORIA EM GESTÃO EMPRESARIAL, EXCETO CONSULTORIA TÉCNICA ESPECÍFICA
ATIVIDADES TÉCNICAS RELACIONADAS À ENGENHARIA E ARQUITETURA NÃO ESPECIFICADAS ANTERIORMENTE
EXISTEM OUTRAS ATIVIDADES

TITULAR / SÓCIOS / DIRETORIA

AMANDA FIRMINO DE ANDRADE, RAÇA/COR: BRANCA, NACIONALIDADE BRASILEIRA, CPF: 470.405.528-09, RG/RNE: 521845282 - SP, RESIDENTE À RUA GENY MELLIN, 115, JARDIM JOAQUIM PROC, RIBEIRAO PRETO - SP, CEP 14065-430, NA SITUAÇÃO DE SÓCIO. COM VALOR DE PARTICIPAÇÃO NA SOCIEDADE DE \$ 1.250,00

ANA CAROLINA OLIVEIRA CRUZ, RAÇA/COR: BRANCA, NACIONALIDADE BRASILEIRA, CPF: 124.960.706-08, RG/RNE: 685980996 - SP, RESIDENTE À RUA DIAMANTINA, 243, NOSSA SENHORA DAS O, ITABIRA - MG, CEP 35900-164, NA SITUAÇÃO DE SÓCIO. COM VALOR DE PARTICIPAÇÃO NA SOCIEDADE DE \$ 1.250,00

ANAILE MOREIRA FERNANDES, RAÇA/COR: BRANCA, NACIONALIDADE BRASILEIRA, CPF: 427.837.168-36, RG/RNE: 490589327 - SP,

RESIDENTE À RUA PROFESSOR CORREA LEITE, 976, ALTO DA BOA VISTA, RIBEIRAO PRETO - SP, CEP 14025-650, NA SITUAÇÃO DE SÓCIO. COM VALOR DE PARTICIPAÇÃO NA SOCIEDADE DE \$ 1.250,00

CAMILLA STEPHANIE OLIVEIRA, RAÇA/COR: BRANCA, NACIONALIDADE BRASILEIRA, CPF: 419.093.608-13, RG/RNE: 441179575 - SP, RESIDENTE À RUA GONCALVES DE MAGALHAES, 175, JARDIM PIRATININGA, RIBEIRAO PRETO - SP, CEP 14030-570, NA SITUAÇÃO DE SÓCIO. COM VALOR DE PARTICIPAÇÃO NA SOCIEDADE DE \$ 1.250,00

DANIEL BORGES COUTO, RAÇA/COR: BRANCA, NACIONALIDADE BRASILEIRA, CPF: 105.503.266-50, RG/RNE: 19941642 - MG, RESIDENTE À RUA DE DUQUE CAXIAS, 1396, APTO 14, CENTRO, RIBEIRAO PRETO - SP, CEP 14015-020, NA SITUAÇÃO DE SÓCIO. COM VALOR DE PARTICIPAÇÃO NA SOCIEDADE DE \$ 1.250,00

GUILHERME RIBEIRO NOGUEIRA, RAÇA/COR: BRANCA, NACIONALIDADE BRASILEIRA, CPF: 369.953.068-05, RG/RNE: 309057280 - SP, RESIDENTE À RUA ORLANDO ROCHETTI, 58, VILA SAO JORGE, TAMBAU - SP, CEP 13710-000, NA SITUAÇÃO DE SÓCIO. COM VALOR DE PARTICIPAÇÃO NA SOCIEDADE DE \$ 1.250,00

JANAINA APARECIDA SAVAN, RAÇA/COR: BRANCA, NACIONALIDADE BRASILEIRA, CPF: 478.001.308-94, RG/RNE: 560601980 - SP, RESIDENTE À RUA VITOR HUGO DA CUNHA CAMPOS, 315, APTO 510, JARDIM BOTANICO, RIBEIRAO PRETO - SP, CEP 14021-619, NA SITUAÇÃO DE SÓCIO. COM VALOR DE PARTICIPAÇÃO NA SOCIEDADE DE \$ 1.250,00

JOSE RICARDO DE JESUS, RAÇA/COR: BRANCA, NACIONALIDADE BRASILEIRA, CPF: 443.550.308-57, RG/RNE: 556553640 - SP, RESIDENTE À RUA HORACIO PESSINI, 620, NOVA ALIANCA, RIBEIRAO PRETO - SP, CEP 14026-590, NA SITUAÇÃO DE SÓCIO. COM VALOR DE PARTICIPAÇÃO NA SOCIEDADE DE \$ 1.250,00

LETICIA ROSEMILIA ANDRADE DA SILVA, RAÇA/COR: BRANCA, NACIONALIDADE BRASILEIRA, CPF: 353.633.028-29, RG/RNE: 370147212 - SP, RESIDENTE À RUA TAUBATE, 496, VILA ELISA, RIBEIRAO PRETO - SP, CEP 14075-020, NA SITUAÇÃO DE SÓCIO. COM VALOR DE PARTICIPAÇÃO NA SOCIEDADE DE \$ 1.250,00

MAILANE MATOS DOURADO, RAÇA/COR: BRANCA, NACIONALIDADE BRASILEIRA, CPF: 063.601.975-61, RG/RNE: 60915185X - BA, RESIDENTE À RUA JORGE DE LIMA, 1010, CASA, JARDIM MARIA GORETT, RIBEIRAO PRETO - SP, CEP 14030-320, NA SITUAÇÃO DE SÓCIO. COM VALOR DE PARTICIPAÇÃO NA SOCIEDADE DE \$ 1.250,00

MIKE SAM JAMES FERREIRA, RAÇA/COR: BRANCA, NACIONALIDADE BRASILEIRA, CPF: 101.219.416-71, RG/RNE: 679666746 - SP, RESIDENTE À RUA TITO FULGENCIO, 750, BATUQUE, MONTE CARMELO - MG, CEP 38500-000, NA SITUAÇÃO DE SÓCIO. COM VALOR DE PARTICIPAÇÃO NA SOCIEDADE DE \$ 1.250,00

PEDRO HENRIQUE VICENTE, RAÇA/COR: BRANCA, NACIONALIDADE BRASILEIRA, CPF: 407.299.618-18, RG/RNE: 492479070 - SP, RESIDENTE À RUA EUGENIO PETRONIO, 171, JARDIM SAO PEDRO, ARARAS - SP, CEP 13605-170, NA SITUAÇÃO DE SÓCIO. COM VALOR DE PARTICIPAÇÃO NA SOCIEDADE DE \$ 1.250,00

RAFAEL REMOTO MENEZES, RAÇA/COR: BRANCA, NACIONALIDADE BRASILEIRA, CPF: 290.626.948-45, RG/RNE: 320252905 - SP, RESIDENTE À RUA PEDRO PEGORARO, 616, RIBEIRANIA, RIBEIRAO PRETO - SP, CEP 14096-440, NA SITUAÇÃO DE SÓCIO. COM VALOR DE PARTICIPAÇÃO NA SOCIEDADE DE \$ 1.250,00

OBSON RICARDO RESENDE, RAÇA/COR: NÃO DECLARADA., NACIONALIDADE BRASILEIRA, CPF: 221.648.578-01, RG/RNE: 26594697 - SP, RESIDENTE À AVENIDA ANTONIO DIEDERICHSEN, 400, JARDIM AMERICA, RIBEIRAO PRETO - SP, CEP 14020-250, NA SITUAÇÃO DE SÓCIO E ADMINISTRADOR, ASSINANDO PELA EMPRESA. COM VALOR DE PARTICIPAÇÃO NA SOCIEDADE DE \$ 980.000,00.

TITO SAMPAIO MATOS, RAÇA/COR: BRANCA, NACIONALIDADE BRASILEIRA, CPF: 436.041.158-84, RG/RNE: 45419965X - SP, RESIDENTE À RUA DOUTOR PAULO BARRA, 1240, APTO 21, JARDIM SAO LUIZ, RIBEIRAO PRETO - SP, CEP 14020-320, NA SITUAÇÃO DE SÓCIO. COM VALOR DE PARTICIPAÇÃO NA SOCIEDADE DE \$ 1.250,00

VICTOR KENNEDY LISBOA JORGE, RAÇA/COR: BRANCA, NACIONALIDADE BRASILEIRA, CPF: 450.669.888-66, RG/RNE: 508223672 - SP, RESIDENTE À RUA SAKUMA MIYASAKA, 179, CITY RIBEIRAO, RIBEIRAO PRETO - SP, CEP 14021-045, NA SITUAÇÃO DE SÓCIO. COM VALOR DE PARTICIPAÇÃO NA SOCIEDADE DE \$ 1.250,00

VICTORIA MALTA CANELLO, RAÇA/COR: BRANCA, NACIONALIDADE BRASILEIRA, CPF: 465.165.768-07, RG/RNE: 50821483X - SP, RESIDENTE À RUA CAVALHEIRO TORQUATO RIZZI, 1189, JARDIM IRAJA, RIBEIRAO PRETO - SP, CEP 14020-285, NA SITUAÇÃO DE SÓCIO. COM VALOR DE PARTICIPAÇÃO NA SOCIEDADE DE \$ 1.250,00

5 ÚLTIMOS ARQUIVAMENTOS

NUM.DOC: 490.925/21-2 SESSÃO: 09/11/2021

ADMITIDO CELIA RICARDO DA SILVA RESENDE, NACIONALIDADE BRASILEIRA, RAÇA/COR: BRANCA, CPF: 030.277.188-35, RG/RNE: 17728540-0 - SP, RESIDENTE À RUA HORACIO PESSINI, 620, APTO 212, NOVA ALIANCA, RIBEIRAO PRETO - SP, CEP 14026-590, NA SITUAÇÃO DE SÓCIO, COM VALOR DE PARTICIPAÇÃO NA SOCIEDADE DE \$ 4.000,00.

ADMITIDO JOSE RICARDO DE JESUS, NACIONALIDADE BRASILEIRA, RAÇA/COR: BRANCA, CPF: 443.550.308-57, RG/RNE: 55655364-0 - SP, RESIDENTE À RUA HORACIO PESSINI, 620, APTO 212, NOVA ALIANCA, RIBEIRAO PRETO - SP, CEP 14026-590, NA SITUAÇÃO DE SÓCIO, COM VALOR DE PARTICIPAÇÃO NA SOCIEDADE DE \$ 4.000,00.

ALTERAÇÃO DOS DADOS CADASTRAIS DE JACKSON DAMIAO MAGALHAES, NACIONALIDADE BRASILEIRA, RAÇA/COR: BRANCA, CPF: 022.704.161-55, RG/RNE: 1940745-9 - MT, RESIDENTE À AVENIDA NORMA VALERIO CORREA, 1200, AP 525, BL 05, JARDIM BOTANICO, RIBEIRAO PRETO - SP, CEP 14021-590, NA SITUAÇÃO DE SÓCIO, COM VALOR DE PARTICIPAÇÃO NA SOCIEDADE DE \$ 4.000,00.

REMANESCENTE RAFAEL REMOTO MENEZES, NACIONALIDADE BRASILEIRA, RAÇA/COR: BRANCA, CPF: 290.626.948-45, RG/RNE: 32025290-5 - SP, RESIDENTE À RUA PEDRO PEGORARO, 616, APTO 24, RIBEIRANIA, RIBEIRAO PRETO - SP, CEP 14096-440, NA SITUAÇÃO DE SÓCIO, COM VALOR DE PARTICIPAÇÃO NA SOCIEDADE DE \$ 4.000,00.

REMANESCENTE LAYS DE OLIVEIRA FONSECA, NACIONALIDADE BRASILEIRA, RAÇA/COR: BRANCA, CPF: 130.217.186-04, RG/RNE: 18839177 - MG, RESIDENTE À RUA MARCOS MARKARIAN, 325, NOVA ALIANCA, RIBEIRAO PRETO - SP, CEP 14026-583, NA SITUAÇÃO DE SÓCIO, COM VALOR DE PARTICIPAÇÃO NA SOCIEDADE DE \$ 4.000,00.

REMANESCENTE GUILHERME RIBEIRO NOGUEIRA, NACIONALIDADE BRASILEIRA, RAÇA/COR: BRANCA, CPF: 369.953.068-05, RG/RNE: 30905728-0 - SP, RESIDENTE À RUA ORLANDO ROCHETTI, 58, VILA SAO JORGE, TAMBAU - SP, CEP 13710-000, NA SITUAÇÃO DE SÓCIO, COM VALOR DE PARTICIPAÇÃO NA SOCIEDADE DE \$ 4.000,00.

REMANESCENTE LUCAS AUGUSTO FRANCO BORTOLUCI, NACIONALIDADE BRASILEIRA, RAÇA/COR: NÃO DECLARADA, CPF: 414.189.678-07, RG/RNE: 42330380-6 - SP, RESIDENTE À RUA CRUZ E SOUZA, 1141, JARDIM PIRATININGA, RIBEIRAO PRETO - SP, CEP 14030-761, NA SITUAÇÃO DE SÓCIO, COM VALOR DE PARTICIPAÇÃO NA SOCIEDADE DE \$ 4.000,00.

REDISTRIBUICAO DO CAPITAL DE ROBSON RICARDO RESENDE, NACIONALIDADE BRASILEIRA, RAÇA/COR: NÃO DECLARADA, CPF: 221.648.578-01, RG/RNE: 26594697 - SP, RESIDENTE À RUA PRUDENTE DE MORAIS, 1170, CENTRO, RIBEIRAO PRETO - SP, CEP 14015-100, NA SITUAÇÃO DE SÓCIO E ADMINISTRADOR, ASSINANDO PELA EMPRESA, COM VALOR DE PARTICIPAÇÃO NA SOCIEDADE DE \$ 368.000,00.

REMANESCENTE OSMANI JURANDYR VICENTE JUNIOR, NACIONALIDADE BRASILEIRA, RAÇA/COR: NÃO DECLARADA, CPF: 778.967.779-91, RG/RNE: 5268598-2 - PR, RESIDENTE À RUA SANTOS, 150, CENTRO, LONDRINA - PR, CEP 86020-040, NA SITUAÇÃO DE SÓCIO, COM VALOR DE PARTICIPAÇÃO NA SOCIEDADE DE \$ 4.000,00.

ALTERAÇÃO DA ATIVIDADE ECONÔMICA / OBJETO SOCIAL DA SEDE PARA SERVIÇOS DE ENGENHARIA, CONSTRUÇÃO DE EDIFÍCIOS, CONSULTORIA EM TECNOLOGIA DA INFORMAÇÃO, ATIVIDADES DE CONSULTORIA EM GESTÃO EMPRESARIAL, EXCETO CONSULTORIA TÉCNICA ESPECÍFICA, ATIVIDADES TÉCNICAS RELACIONADAS À ENGENHARIA E ARQUITETURA NÃO ESPECIFICADAS ANTERIORMENTE., DATADA DE: 06/10/2021.

NUM.DOC: 009.360/22-0 SESSÃO: 06/01/2022

RETIRA-SE DA SOCIEDADE CELIA RICARDO DA SILVA RESENDE, NACIONALIDADE BRASILEIRA, RAÇA/COR: BRANCA, CPF: 030.277.188-35, RG/RNE: 17728540-0 - SP, RESIDENTE À RUA HORACIO PESSINI, 620, APTO 212, NOVA ALIANCA, RIBEIRAO PRETO - SP, CEP 14026-590, NA SITUAÇÃO DE SÓCIO, COM VALOR DE PARTICIPAÇÃO NA SOCIEDADE DE \$ 4.000,00.

REMANESCENTE JOSE RICARDO DE JESUS, NACIONALIDADE BRASILEIRA, RAÇA/COR: BRANCA, CPF: 443.550.308-57, RG/RNE: 55655364-0 - SP, RESIDENTE À RUA HORACIO PESSINI, 620, APTO 212, NOVA ALIANCA, RIBEIRAO PRETO - SP, CEP 14026-590, NA SITUAÇÃO DE SÓCIO, COM VALOR DE PARTICIPAÇÃO NA SOCIEDADE DE \$ 4.000,00.

REMANESCENTE JACKSON DAMIAO MAGALHAES, NACIONALIDADE BRASILEIRA, RAÇA/COR: BRANCA, CPF: 022.704.161-55, RG/RNE: 1940745-9 - MT, RESIDENTE À AVENIDA NORMA VALERIO CORREA, 1200, AP 525, BL 05, JARDIM BOTANICO, RIBEIRAO PRETO - SP, CEP 14021-590, NA SITUAÇÃO DE SÓCIO, COM VALOR DE PARTICIPAÇÃO NA SOCIEDADE DE \$ 4.000,00.

REMANESCENTE RAFAEL REMOTO MENEZES, NACIONALIDADE BRASILEIRA, RAÇA/COR: BRANCA, CPF: 290.626.948-45, RG/RNE: 32025290-5 - SP, RESIDENTE À RUA PEDRO PEGORARO, 616, APTO 24, RIBEIRANIA, RIBEIRAO PRETO - SP, CEP 14096-440, NA SITUAÇÃO DE SÓCIO, COM VALOR DE PARTICIPAÇÃO NA SOCIEDADE DE \$ 4.000,00.

REMANESCENTE LAYS DE OLIVEIRA FONSECA, NACIONALIDADE BRASILEIRA, RAÇA/COR: BRANCA, CPF: 130.217.186-04, RG/RNE: 18839177 - MG, RESIDENTE À RUA MARCOS MARKARIAN, 325, NOVA ALIANCA, RIBEIRAO PRETO - SP, CEP 14026-583, NA SITUAÇÃO DE SÓCIO, COM VALOR DE PARTICIPAÇÃO NA SOCIEDADE DE \$ 4.000,00.

REMANESCENTE GUILHERME RIBEIRO NOGUEIRA, NACIONALIDADE BRASILEIRA, RAÇA/COR: BRANCA, CPF: 369.953.068-05, RG/RNE: 30905728-0 - SP, RESIDENTE À RUA ORLANDO ROCHETTI, 58, VILA SAO JORGE, TAMBAU - SP, CEP 13710-000, NA SITUAÇÃO DE SÓCIO, COM VALOR DE PARTICIPAÇÃO NA SOCIEDADE DE \$ 4.000,00.

REMANESCENTE LUCAS AUGUSTO FRANCO BORTOLUCI, NACIONALIDADE BRASILEIRA, RAÇA/COR: NÃO DECLARADA, CPF:

414.189.678-07, RG/RNE: 42330380-6 - SP, RESIDENTE À RUA CRUZ E SOUZA, 1141, JARDIM PIRATININGA, RIBEIRAO PRETO - SP, CEP 14030-761, NA SITUAÇÃO DE SÓCIO, COM VALOR DE PARTICIPAÇÃO NA SOCIEDADE DE \$ 4.000,00.

REDISTRIBUICAO DO CAPITAL DE ROBSON RICARDO RESENDE, NACIONALIDADE BRASILEIRA, RAÇA/COR: NÃO DECLARADA., CPF: 221.648.578-01, RG/RNE: 26594697 - SP, RESIDENTE À RUA PRUDENTE DE MORAIS, 1170, CENTRO, RIBEIRAO PRETO - SP, CEP 14015-100, NA SITUAÇÃO DE SÓCIO E ADMINISTRADOR, ASSINANDO PELA EMPRESA, COM VALOR DE PARTICIPAÇÃO NA SOCIEDADE DE \$ 372.000,00.

REMANESCENTE OSMANI JURANDYR VICENTE JUNIOR, NACIONALIDADE BRASILEIRA, RAÇA/COR: NÃO DECLARADA., CPF: 778.967.779-91, RG/RNE: 5268598-2 - PR, RESIDENTE À RUA SANTOS, 150, CENTRO, LONDRINA - PR, CEP 86020-040, NA SITUAÇÃO DE SÓCIO, COM VALOR DE PARTICIPAÇÃO NA SOCIEDADE DE \$ 4.000,00.

NUM.DOC: 311.170/22-5 SESSÃO: 23/08/2022

ADMITIDO MARCUS ANTONIO REIS MELO, NACIONALIDADE BRASILEIRA, RAÇA/COR: BRANCA, CPF: 125.719.936-66, RG/RNE: 19441294 - MG, RESIDENTE À RUA ALFREDO BENZONI, 03, APTO 915B, IGUATEMI, RIBEIRAO PRETO - SP, CEP 14091-520, NA SITUAÇÃO DE SÓCIO, COM VALOR DE PARTICIPAÇÃO NA SOCIEDADE DE \$ 4.000,00.

ADMITIDO TITO SAMPAIO MATOS, NACIONALIDADE BRASILEIRA, RAÇA/COR: BRANCA, CPF: 436.041.158-84, RG/RNE: 45419965-X - SP, RESIDENTE À RUA HUMBERTO ORTOLAN, 481, CENTRO, SERTAOZINHO - SP, CEP 14160-210, NA SITUAÇÃO DE SÓCIO, COM VALOR DE PARTICIPAÇÃO NA SOCIEDADE DE \$ 4.000,00.

ADMITIDO PEDRO HENRIQUE VICENTE, NACIONALIDADE BRASILEIRA, RAÇA/COR: BRANCA, CPF: 407.299.618-18, RG/RNE: 49247907-0 - SP, RESIDENTE À RUA EUGENIO PETRONIO, 171, JARDIM SAO PEDRO, ARARAS - SP, CEP 13605-170, NA SITUAÇÃO DE SÓCIO, COM VALOR DE PARTICIPAÇÃO NA SOCIEDADE DE \$ 4.000,00.

REMANESCENTE JOSE RICARDO DE JESUS, NACIONALIDADE BRASILEIRA, RAÇA/COR: BRANCA, CPF: 443.550.308-57, RG/RNE: 55655364-0 - SP, RESIDENTE À RUA HORACIO PESSINI, 620, APTO 212, NOVA ALIANCA, RIBEIRAO PRETO - SP, CEP 14026-590, NA SITUAÇÃO DE SÓCIO, COM VALOR DE PARTICIPAÇÃO NA SOCIEDADE DE \$ 4.000,00.

RETIRA-SE DA SOCIEDADE JACKSON DAMIAO MAGALHAES, NACIONALIDADE BRASILEIRA, RAÇA/COR: BRANCA, CPF: 022.704.161-55, RG/RNE: 1940745-9 - MT, RESIDENTE À AVENIDA NORMA VALERIO CORREA, 1200, AP 525, BL 05, JARDIM BOTANICO, RIBEIRAO PRETO - SP, CEP 14021-590, NA SITUAÇÃO DE SÓCIO, COM VALOR DE PARTICIPAÇÃO NA SOCIEDADE DE \$ 4.000,00.

REMANESCENTE RAFAEL REMOTO MENEZES, NACIONALIDADE BRASILEIRA, RAÇA/COR: BRANCA, CPF: 290.626.948-45, RG/RNE: 32025290-5 - SP, RESIDENTE À RUA PEDRO PEGORARO, 616, APTO 24, RIBEIRANIA, RIBEIRAO PRETO - SP, CEP 14096-440, NA SITUAÇÃO DE SÓCIO, COM VALOR DE PARTICIPAÇÃO NA SOCIEDADE DE \$ 4.000,00.

RETIRA-SE DA SOCIEDADE LAYS DE OLIVEIRA FONSECA, NACIONALIDADE BRASILEIRA, RAÇA/COR: BRANCA, CPF: 130.217.186-04, RG/RNE: 18839177 - MG, RESIDENTE À RUA MARCOS MARKARIAN, 325, NOVA ALIANCA, RIBEIRAO PRETO - SP, CEP 14026-583, NA SITUAÇÃO DE SÓCIO, COM VALOR DE PARTICIPAÇÃO NA SOCIEDADE DE \$ 4.000,00.

REMANESCENTE GUILHERME RIBEIRO NOGUEIRA, NACIONALIDADE BRASILEIRA, RAÇA/COR: BRANCA, CPF: 369.953.068-05, RG/RNE: 30905728-0 - SP, RESIDENTE À RUA ORLANDO ROCHETTI, 58, VILA SAO JORGE, TAMBAU - SP, CEP 13710-000, NA SITUAÇÃO DE SÓCIO, COM VALOR DE PARTICIPAÇÃO NA SOCIEDADE DE \$ 4.000,00.

RETIRA-SE DA SOCIEDADE LUCAS AUGUSTO FRANCO BORTOLUCI, NACIONALIDADE BRASILEIRA, RAÇA/COR: NÃO DECLARADA, CPF: 414.189.678-07, RG/RNE: 42330380-6 - SP, RESIDENTE À RUA CRUZ E SOUZA, 1141, JARDIM PIRATININGA, RIBEIRAO PRETO - SP, CEP 14030-761, NA SITUAÇÃO DE SÓCIO, COM VALOR DE PARTICIPAÇÃO NA SOCIEDADE DE \$ 4.000,00.

REDISTRIBUICAO DO CAPITAL DE ROBSON RICARDO RESENDE, NACIONALIDADE BRASILEIRA, RAÇA/COR: NÃO DECLARADA., CPF: 221.648.578-01, RG/RNE: 26594697 - SP, RESIDENTE À RUA PRUDENTE DE MORAIS, 1170, CENTRO, RIBEIRAO PRETO - SP, CEP 14015-100, NA SITUAÇÃO DE SÓCIO E ADMINISTRADOR, ASSINANDO PELA EMPRESA, COM VALOR DE PARTICIPAÇÃO NA SOCIEDADE DE \$ 376.000,00.

RETIRA-SE DA SOCIEDADE OSMANI JURANDYR VICENTE JUNIOR, NACIONALIDADE BRASILEIRA, RAÇA/COR: NÃO DECLARADA., CPF: 778.967.779-91, RG/RNE: 5268598-2 - PR, RESIDENTE À RUA SANTOS, 150, CENTRO, LONDRINA - PR, CEP 86020-040, NA SITUAÇÃO DE SÓCIO, COM VALOR DE PARTICIPAÇÃO NA SOCIEDADE DE \$ 4.000,00.

NUM.DOC: 009.504/23-0 SESSÃO: 23/01/2023

ADMITIDO AMANDA FIRMINO DE ANDRADE, NACIONALIDADE BRASILEIRA, RAÇA/COR: BRANCA, CPF: 470.405.528-09, RG/RNE: 52184528-2 - SP, RESIDENTE À RUA GENY MELLIN, 115, JARDIM JOAQUIM PROC, RIBEIRAO PRETO - SP, CEP 14065-430, NA SITUAÇÃO DE SÓCIO, COM VALOR DE PARTICIPAÇÃO NA SOCIEDADE DE \$ 500,00.

ADMITIDO ANA CAROLINA OLIVEIRA CRUZ, NACIONALIDADE BRASILEIRA, RAÇA/COR: BRANCA, CPF: 124.960.706-08, RG/RNE: 68598099-6 - SP, RESIDENTE À RUA DIAMANTINA, 243, NOSSA SENHORA DAS O, ITABIRA - MG, CEP 35900-164, NA SITUAÇÃO DE SÓCIO, COM VALOR DE PARTICIPAÇÃO NA SOCIEDADE DE \$ 500,00.

ADMITIDO ANAILE MOREIRA FERNANDES, NACIONALIDADE BRASILEIRA, RAÇA/COR: BRANCA, CPF: 427.837.168-36, RG/RNE:

49058932-7 - SP, RESIDENTE À RUA PROFESSOR CORREA LEITE, 976, CASA, ALTO DA BOA VISTA, RIBEIRAO PRETO - SP, CEP 14025-650, NA SITUAÇÃO DE SÓCIO, COM VALOR DE PARTICIPAÇÃO NA SOCIEDADE DE \$ 500,00.

ADMITIDO CAMILLA STEPHANIE OLIVEIRA, NACIONALIDADE BRASILEIRA, RAÇA/COR: BRANCA, CPF: 419.093.608-13, RG/RNE: 44117957-5 - SP, RESIDENTE À RUA GONCALVES DE MAGALHAES, 175, JARDIM PIRATININGA, RIBEIRAO PRETO - SP, CEP 14030-570, NA SITUAÇÃO DE SÓCIO, COM VALOR DE PARTICIPAÇÃO NA SOCIEDADE DE \$ 500,00.

ADMITIDO LETICIA ROSEMILIA ANDRADE DA SILVA, NACIONALIDADE BRASILEIRA, RAÇA/COR: BRANCA, CPF: 353.633.028-29, RG/RNE: 37014721-2 - SP, RESIDENTE À RUA TAUBATE, 496, VILA ELISA, RIBEIRAO PRETO - SP, CEP 14075-020, NA SITUAÇÃO DE SÓCIO, COM VALOR DE PARTICIPAÇÃO NA SOCIEDADE DE \$ 500,00.

ADMITIDO VICTORIA MALTA CANELLO, NACIONALIDADE BRASILEIRA, RAÇA/COR: BRANCA, CPF: 465.165.768-07, RG/RNE: 50821483-X - SP, RESIDENTE À RUA CAVALHEIRO TORQUATO RIZZI, 1189, JARDIM IRAJA, RIBEIRAO PRETO - SP, CEP 14020-285, NA SITUAÇÃO DE SÓCIO, COM VALOR DE PARTICIPAÇÃO NA SOCIEDADE DE \$ 500,00.

ADMITIDO VICTOR KENNEDY LISBOA JORGE, NACIONALIDADE BRASILEIRA, RAÇA/COR: BRANCA, CPF: 450.669.888-66, RG/RNE: 50822367-2 - SP, RESIDENTE À RUA SAKUMA MIYASAKA, 179, CITY RIBEIRAO, RIBEIRAO PRETO - SP, CEP 14021-045, NA SITUAÇÃO DE SÓCIO, COM VALOR DE PARTICIPAÇÃO NA SOCIEDADE DE \$ 500,00.

ADMITIDO MIKE SAM JAMES FERREIRA, NACIONALIDADE BRASILEIRA, RAÇA/COR: BRANCA, CPF: 101.219.416-71, RG/RNE: 67966674-6 - SP, RESIDENTE À RUA TITO FULGENCIO, 750, BATUQUE, MONTE CARMELO - MG, CEP 38500-000, NA SITUAÇÃO DE SÓCIO, COM VALOR DE PARTICIPAÇÃO NA SOCIEDADE DE \$ 500,00.

ADMITIDO LEONARDO MARCAL CAFE SOARES, NACIONALIDADE BRASILEIRA, RAÇA/COR: BRANCA, CPF: 328.014.738-71, RG/RNE: 34770724-5 - SP, RESIDENTE À AVENIDA NORMA VALERIO CORREA, 715, BL A; APTO 181, JARDIM BOTANICO, RIBEIRAO PRETO - SP, CEP 14021-593, NA SITUAÇÃO DE SÓCIO, COM VALOR DE PARTICIPAÇÃO NA SOCIEDADE DE \$ 500,00.

REDISTRIBUICAO DO CAPITAL DE MARCUS ANTONIO REIS MELO, NACIONALIDADE BRASILEIRA, RAÇA/COR: BRANCA, CPF: 125.719.936-66, RG/RNE: 19441294 - MG, RESIDENTE À RUA ALFREDO BENZONI, 03, IGUATEMI, RIBEIRAO PRETO - SP, CEP 14091-520, NA SITUAÇÃO DE SÓCIO, COM VALOR DE PARTICIPAÇÃO NA SOCIEDADE DE \$ 500,00.

REDISTRIBUICAO DO CAPITAL DE TITO SAMPAIO MATOS, NACIONALIDADE BRASILEIRA, RAÇA/COR: BRANCA, CPF: 436.041.158-84, RG/RNE: 45419965-X - SP, RESIDENTE À RUA HUMBERTO ORTOLAN, 481, CENTRO, SERTAOZINHO - SP, CEP 14160-210, NA SITUAÇÃO DE SÓCIO, COM VALOR DE PARTICIPAÇÃO NA SOCIEDADE DE \$ 500,00.

REDISTRIBUICAO DO CAPITAL DE PEDRO HENRIQUE VICENTE, NACIONALIDADE BRASILEIRA, RAÇA/COR: BRANCA, CPF: 407.299.618-18, RG/RNE: 49247907-0 - SP, RESIDENTE À RUA EUGENIO PETRONIO, 171, JARDIM SAO PEDRO, ARARAS - SP, CEP 13605-170, NA SITUAÇÃO DE SÓCIO, COM VALOR DE PARTICIPAÇÃO NA SOCIEDADE DE \$ 500,00.

REDISTRIBUICAO DO CAPITAL DE JOSE RICARDO DE JESUS, NACIONALIDADE BRASILEIRA, RAÇA/COR: BRANCA, CPF: 443.550.308-57, RG/RNE: 55655364-0 - SP, RESIDENTE À RUA HORACIO PESSINI, 620, NOVA ALIANCA, RIBEIRAO PRETO - SP, CEP 14026-590, NA SITUAÇÃO DE SÓCIO, COM VALOR DE PARTICIPAÇÃO NA SOCIEDADE DE \$ 500,00.

REDISTRIBUICAO DO CAPITAL DE RAFAEL REMOTO MENEZES, NACIONALIDADE BRASILEIRA, RAÇA/COR: BRANCA, CPF: 290.626.948-45, RG/RNE: 32025290-5 - SP, RESIDENTE À RUA PEDRO PEGORARO, 616, RIBEIRANIA, RIBEIRAO PRETO - SP, CEP 14096-440, NA SITUAÇÃO DE SÓCIO, COM VALOR DE PARTICIPAÇÃO NA SOCIEDADE DE \$ 500,00.

REDISTRIBUICAO DO CAPITAL DE GUILHERME RIBEIRO NOGUEIRA, NACIONALIDADE BRASILEIRA, RAÇA/COR: BRANCA, CPF: 369.953.068-05, RG/RNE: 30905728-0 - SP, RESIDENTE À RUA ORLANDO ROCHETTI, 58, VILA SAO JORGE, TAMBAU - SP, CEP 13710-000, NA SITUAÇÃO DE SÓCIO, COM VALOR DE PARTICIPAÇÃO NA SOCIEDADE DE \$ 500,00.

REDISTRIBUICAO DO CAPITAL DE ROBSON RICARDO RESENDE, NACIONALIDADE BRASILEIRA, RAÇA/COR: NÃO DECLARADA., CPF: 221.648.578-01, RG/RNE: 26594697 - SP, RESIDENTE À AVENIDA ANTONIO DIEDERICHSEN, 400, SALA 210, JARDIM AMERICA, RIBEIRAO PRETO - SP, CEP 14020-250, NA SITUAÇÃO DE SÓCIO E ADMINISTRADOR, ASSINANDO PELA EMPRESA, COM VALOR DE PARTICIPAÇÃO NA SOCIEDADE DE \$ 392.500,00.

ALTERAÇÃO DA ATIVIDADE ECONÔMICA / OBJETO SOCIAL DA SEDE PARA SERVIÇOS DE ENGENHARIA, CONSTRUÇÃO DE EDIFÍCIOS, CONSULTORIA EM TECNOLOGIA DA INFORMAÇÃO, ATIVIDADES DE CONSULTORIA EM GESTÃO EMPRESARIAL, EXCETO CONSULTORIA TÉCNICA ESPECÍFICA, ATIVIDADES TÉCNICAS RELACIONADAS À ENGENHARIA E ARQUITETURA NÃO ESPECIFICADAS ANTERIORMENTE., DATADA DE: 09/12/2022.

ENDEREÇO DA SEDE ALTERADO PARA AVENIDA ANTONIO DIEDERICHSEN, 400, SALA 210, JARDIM AMERICA, RIBEIRAO PRETO - SP, CEP 14020-250., DATADA DE: 09/12/2022.

NUM.DOC: 126.041/23-4 SESSÃO: 20/04/2023

CAPITAL DA SEDE ALTERADO PARA \$ 1.000.000,00 (UM MILHÃO DE REAIS).

ADMITIDO DANIEL BORGES COUTO, NACIONALIDADE BRASILEIRA, RAÇA/COR: BRANCA, CPF: 105.503.266-50, RG/RNE: 19941642 - MG, RESIDENTE À RUA DE DUQUE CAXIAS, 1396, APTO 14, CENTRO, RIBEIRAO PRETO - SP, CEP 14015-020, NA SITUAÇÃO DE SÓCIO, COM VALOR DE PARTICIPAÇÃO NA SOCIEDADE DE \$ 1.250,00.

ADMITIDO JANAINA APARECIDA SAVAN, NACIONALIDADE BRASILEIRA, RAÇA/COR: BRANCA, CPF: 478.001.308-94, RG/RNE: 56060198-0 - SP, RESIDENTE À RUA VITOR HUGO DA CUNHA CAMPOS, 315, APTO 510, JARDIM BOTANICO, RIBEIRAO PRETO - SP, CEP 14021-619, NA SITUAÇÃO DE SÓCIO, COM VALOR DE PARTICIPAÇÃO NA SOCIEDADE DE \$ 1.250,00.

ADMITIDO MAILANE MATOS DOURADO, NACIONALIDADE BRASILEIRA, RAÇA/COR: BRANCA, CPF: 063.601.975-61, RG/RNE: 60915185-X - BA, RESIDENTE À RUA JORGE DE LIMA, 1010, CASA, JARDIM MARIA GORETT, RIBEIRAO PRETO - SP, CEP 14030-320, NA SITUAÇÃO DE SÓCIO, COM VALOR DE PARTICIPAÇÃO NA SOCIEDADE DE \$ 1.250,00.

REDISTRIBUICAO DO CAPITAL DE AMANDA FIRMINO DE ANDRADE, NACIONALIDADE BRASILEIRA, RAÇA/COR: BRANCA, CPF: 470.405.528-09, RG/RNE: 52184528-2 - SP, RESIDENTE À RUA GENY MELLIN, 115, JARDIM JOAQUIM PROC, RIBEIRAO PRETO - SP, CEP 14065-430, NA SITUAÇÃO DE SÓCIO, COM VALOR DE PARTICIPAÇÃO NA SOCIEDADE DE \$ 1.250,00.

REDISTRIBUICAO DO CAPITAL DE ANA CAROLINA OLIVEIRA CRUZ, NACIONALIDADE BRASILEIRA, RAÇA/COR: BRANCA, CPF: 124.960.706-08, RG/RNE: 68598099-6 - SP, RESIDENTE À RUA DIAMANTINA, 243, NOSSA SENHORA DAS O, ITABIRA - MG, CEP 35900-164, NA SITUAÇÃO DE SÓCIO, COM VALOR DE PARTICIPAÇÃO NA SOCIEDADE DE \$ 1.250,00.

REDISTRIBUICAO DO CAPITAL DE ANAILE MOREIRA FERNANDES, NACIONALIDADE BRASILEIRA, RAÇA/COR: BRANCA, CPF: 427.837.168-36, RG/RNE: 49058932-7 - SP, RESIDENTE À RUA PROFESSOR CORREA LEITE, 976, ALTO DA BOA VISTA, RIBEIRAO PRETO - SP, CEP 14025-650, NA SITUAÇÃO DE SÓCIO, COM VALOR DE PARTICIPAÇÃO NA SOCIEDADE DE \$ 1.250,00.

REDISTRIBUICAO DO CAPITAL DE CAMILLA STEPHANIE OLIVEIRA, NACIONALIDADE BRASILEIRA, RAÇA/COR: BRANCA, CPF: 419.093.608-13, RG/RNE: 44117957-5 - SP, RESIDENTE À RUA GONCALVES DE MAGALHAES, 175, JARDIM PIRATININGA, RIBEIRAO PRETO - SP, CEP 14030-570, NA SITUAÇÃO DE SÓCIO, COM VALOR DE PARTICIPAÇÃO NA SOCIEDADE DE \$ 1.250,00.

REDISTRIBUICAO DO CAPITAL DE LETICIA ROSEMILIA ANDRADE DA SILVA, NACIONALIDADE BRASILEIRA, RAÇA/COR: BRANCA, CPF: 353.633.028-29, RG/RNE: 37014721-2 - SP, RESIDENTE À RUA TAUBATE, 496, VILA ELISA, RIBEIRAO PRETO - SP, CEP 14075-020, NA SITUAÇÃO DE SÓCIO, COM VALOR DE PARTICIPAÇÃO NA SOCIEDADE DE \$ 1.250,00.

REDISTRIBUICAO DO CAPITAL DE VICTORIA MALTA CANELLO, NACIONALIDADE BRASILEIRA, RAÇA/COR: BRANCA, CPF: 465.165.768-07, RG/RNE: 50821483-X - SP, RESIDENTE À RUA CAVALHEIRO TORQUATO RIZZI, 1189, JARDIM IRAJA, RIBEIRAO PRETO - SP, CEP 14020-285, NA SITUAÇÃO DE SÓCIO, COM VALOR DE PARTICIPAÇÃO NA SOCIEDADE DE \$ 1.250,00.

REDISTRIBUICAO DO CAPITAL DE VICTOR KENNEDY LISBOA JORGE, NACIONALIDADE BRASILEIRA, RAÇA/COR: BRANCA, CPF: 450.669.888-66, RG/RNE: 50822367-2 - SP, RESIDENTE À RUA SAKUMA MIYASAKA, 179, CITY RIBEIRAO, RIBEIRAO PRETO - SP, CEP 14021-045, NA SITUAÇÃO DE SÓCIO, COM VALOR DE PARTICIPAÇÃO NA SOCIEDADE DE \$ 1.250,00.

REDISTRIBUICAO DO CAPITAL DE MIKE SAM JAMES FERREIRA, NACIONALIDADE BRASILEIRA, RAÇA/COR: BRANCA, CPF: 101.219.416-71, RG/RNE: 67966674-6 - SP, RESIDENTE À RUA TITO FULGENCIO, 750, BATUQUE, MONTE CARMELO - MG, CEP 38500-000, NA SITUAÇÃO DE SÓCIO, COM VALOR DE PARTICIPAÇÃO NA SOCIEDADE DE \$ 1.250,00.

RETIRA-SE DA SOCIEDADE LEONARDO MARCAL CAFE SOARES, NACIONALIDADE BRASILEIRA, RAÇA/COR: BRANCA, CPF: 328.014.738-71, RG/RNE: 34770724-5 - SP, RESIDENTE À AVENIDA NORMA VALERIO CORREA, 715, BL A; APTO 181, JARDIM BOTANICO, RIBEIRAO PRETO - SP, CEP 14021-593, NA SITUAÇÃO DE SÓCIO, COM VALOR DE PARTICIPAÇÃO NA SOCIEDADE DE \$ 500,00.

RETIRA-SE DA SOCIEDADE MARCUS ANTONIO REIS MELO, NACIONALIDADE BRASILEIRA, RAÇA/COR: BRANCA, CPF: 125.719.936-66, RG/RNE: 19441294 - MG, RESIDENTE À RUA ALFREDO BENZONI, 03, IGUATEMI, RIBEIRAO PRETO - SP, CEP 14091-520, NA SITUAÇÃO DE SÓCIO, COM VALOR DE PARTICIPAÇÃO NA SOCIEDADE DE \$ 500,00.

REDISTRIBUICAO DO CAPITAL DE TITO SAMPAIO MATOS, NACIONALIDADE BRASILEIRA, RAÇA/COR: BRANCA, CPF: 436.041.158-84, RG/RNE: 45419965-X - SP, RESIDENTE À RUA DOUTOR PAULO BARRA, 1240, APTO 21, JARDIM SAO LUIZ, RIBEIRAO PRETO - SP, CEP 14020-320, NA SITUAÇÃO DE SÓCIO, COM VALOR DE PARTICIPAÇÃO NA SOCIEDADE DE \$ 1.250,00.

REDISTRIBUICAO DO CAPITAL DE PEDRO HENRIQUE VICENTE, NACIONALIDADE BRASILEIRA, RAÇA/COR: BRANCA, CPF: 407.299.618-18, RG/RNE: 49247907-0 - SP, RESIDENTE À RUA EUGENIO PETRONIO, 171, JARDIM SAO PEDRO, ARARAS - SP, CEP 13605-170, NA SITUAÇÃO DE SÓCIO, COM VALOR DE PARTICIPAÇÃO NA SOCIEDADE DE \$ 1.250,00.

REDISTRIBUICAO DO CAPITAL DE JOSE RICARDO DE JESUS, NACIONALIDADE BRASILEIRA, RAÇA/COR: BRANCA, CPF: 443.550.308-57, RG/RNE: 55655364-0 - SP, RESIDENTE À RUA HORACIO PESSINI, 620, NOVA ALIANCA, RIBEIRAO PRETO - SP, CEP 14026-590, NA SITUAÇÃO DE SÓCIO, COM VALOR DE PARTICIPAÇÃO NA SOCIEDADE DE \$ 1.250,00.

REDISTRIBUICAO DO CAPITAL DE RAFAEL REMOTO MENEZES, NACIONALIDADE BRASILEIRA, RAÇA/COR: BRANCA, CPF: 290.626.948-45, RG/RNE: 32025290-5 - SP, RESIDENTE À RUA PEDRO PEGORARO, 616, RIBEIRANIA, RIBEIRAO PRETO - SP, CEP 14096-440, NA SITUAÇÃO DE SÓCIO, COM VALOR DE PARTICIPAÇÃO NA SOCIEDADE DE \$ 1.250,00.

REDISTRIBUICAO DO CAPITAL DE GUILHERME RIBEIRO NOGUEIRA, NACIONALIDADE BRASILEIRA, RAÇA/COR: BRANCA, CPF: 369.953.068-05, RG/RNE: 30905728-0 - SP, RESIDENTE À RUA ORLANDO ROCHETTI, 58, VILA SAO JORGE, TAMBAU - SP, CEP 13710-000, NA SITUAÇÃO DE SÓCIO, COM VALOR DE PARTICIPAÇÃO NA SOCIEDADE DE \$ 1.250,00.



REDISTRIBUICAO DO CAPITAL DE ROBSON RICARDO RESENDE, NACIONALIDADE BRASILEIRA, RAÇA/COR: NÃO DECLARADA., CPF: 221.648.578-01, RG/RNE: 26594697 - SP, RESIDENTE À AVENIDA ANTONIO DIEDERICHSEN, 400, JARDIM AMERICA, RIBEIRAO PRETO - SP, CEP 14020-250, NA SITUAÇÃO DE SÓCIO E ADMINISTRADOR, ASSINANDO PELA EMPRESA, COM VALOR DE PARTICIPAÇÃO NA SOCIEDADE DE \$ 980.000,00.

ALTERAÇÃO DA ATIVIDADE ECONÔMICA / OBJETO SOCIAL DA SEDE PARA SERVIÇOS DE ENGENHARIA, CONSTRUÇÃO DE EDIFÍCIOS, CONSULTORIA EM TECNOLOGIA DA INFORMAÇÃO, ATIVIDADES DE CONSULTORIA EM GESTÃO EMPRESARIAL, EXCETO CONSULTORIA TÉCNICA ESPECÍFICA, ATIVIDADES TÉCNICAS RELACIONADAS À ENGENHARIA E ARQUITETURA NÃO ESPECIFICADAS ANTERIORMENTE., DATADA DE: 28/03/2023.

FIM DAS INFORMAÇÕES PARA NIRE: 35231007514
DATA DA ÚLTIMA ATUALIZAÇÃO DA BASE DE DADOS: 13/06/2023



Ficha Cadastral Simplificada. Documento certificado por JUNTA COMERCIAL DO ESTADO DE SÃO PAULO. A Junta Comercial do Estado de São Paulo, garante a autenticidade deste documento quando visualizado diretamente no portal www.jucesonline.sp.gov.br sob o número de autenticidade 209111970, terça-feira, 13 de junho de 2023 às 15:28:48.



DECLARAÇÃO MICROEMPRESA (ME) E EMPRESA DE PEQUENO PORTE (EPP)

À Comissão

À Comissão

TOMADA DE PREÇO Nº 07/2023



A empresa Líder Engenharia e Gestão de Cidades LTDA - ME, pessoa jurídica de direito privado, inscrita no CNPJ/MF sob o nº. 23.146.943/0001-22, com sede localizada na AV: Antônio Diederichsen, sala 210, 14020250, Ribeirão Preto SP, neste ato representada pelo seu representante legal o Sr. Robson Ricardo Resende, brasileiro, solteiro, Engenheiro Sanitarista e Ambiental, portador do Registro Geral de nº. 26.594.697-9 SSP e inscrito no CPF/MF sob o nº. 221.648.578/01, residente em, Ribeirão Preto SP, **DECLARA**, sob as penas da Lei, que a mesma está estabelecida sob o regime legal de MICROEMPRESA (ME) ou EMPRESA DE PEQUENO PORTE (EPP), conforme conceito legal e fiscal de nosso ordenamento pátrio, podendo usufruir os benefícios da Lei Complementar nº 123/2006.

Ribeirão Preto SP, 15 de junho de 2023.



ROBSON RICARDO RESENDE
LÍDER ENGENHARIA E GESTÃO DE CIDADES LTDA - ME
ENGENHEIRO SANITARISTA E AMBIENTAL
SÓCIO PROPRIETÁRIO
CPF: 221.648.578-01
RG: 26.594.697-9

**LÍDER ENGENHARIA E
GESTÃO DE CIDADES**
 CNPJ: 23.146.943/0001-22





Alto Uruguai[®]

Engenharia & Planejamento






HABILITAÇÃO JURÍDICA:





Contrato Social:





**ALTERAÇÃO CONTRATUAL Nº 4 DA SOCIEDADE
ALTO URUGUAI - ENGENHARIA E PLANEJAMENTO DE CIDADES LTDA
CNPJ nº 19.338.878/0001-60**

MARCOS ROBERTO BORSATTI, brasileiro, nascido em 06/04/1990, solteiro, engenheiro ambiental, CPF nº 070.707.899-71, carteira de identidade nº 4.319.272, órgão expedidor SSP - SC, residente e domiciliado na Rua Moacir Romani, 176, Bairro Parque de Exposições, Concórdia - SC, CEP 89.711-354, Brasil, representado neste ato por seu PROCURADOR **MAYCON PEDOTT**, brasileiro, nascido em 26/02/1990, solteiro, engenheiro ambiental, CPF nº 075.832.129-52, carteira de identidade nº 4589920, órgão expedidor SSP - SC, residente e domiciliado na Rua Fiorelo Sunti, 419, Bairro Imperial, Concórdia - SC, CEP 89.708-896, Brasil.

MAYCON PEDOTT, brasileiro, nascido em 26/02/1990, solteiro, engenheiro ambiental, CPF nº 075.832.129-52, carteira de identidade nº 4589920, órgão expedidor SSP - SC, residente e domiciliado na Rua Fiorelo Sunti, 419, Bairro Imperial, Concórdia - SC, CEP 89.708-896, Brasil.

Sócios da sociedade limitada de nome empresarial **ALTO URUGUAI - ENGENHARIA E PLANEJAMENTO DE CIDADES LTDA**, registrada legalmente por contrato social devidamente arquivado nesta Junta Comercial do Estado de Santa Catarina, sob NIRE nº 42205426322, com sede Rua Abramo Eberle, 136, Sala 01, Centro Concórdia, SC, CEP 89700204, devidamente inscrita no Cadastro Nacional de Pessoa Jurídica/MF sob o nº 19.338.878/0001-60, deliberam de pleno e comum acordo ajustarem a presente alteração contratual, nos termos da Lei nº 10.406/ 2002, mediante as condições estabelecidas nas cláusulas seguintes:

OBJETO SOCIAL

CLÁUSULA PRIMEIRA. A sociedade passa a ter o seguinte objeto:

SERVIÇOS DE ENGENHARIA, ARQUITETURA E URBANISMO, CARTOGRAFIA, AGRIMENSURA, TOPOGRAFIA, GEODÉSIA, GEOPROCESSAMENTO, GEORREFERENCIAMENTO, GEOTECNOLOGIAS, SERVIÇO DE AEROLEVANTAMENTO/ AEROFOTOGRAMETRIA E PRODUÇÃO DE IMAGENS AÉREAS E TERRESTRES, GESTÃO E PLANEJAMENTO TERRITORIAIS E USO DO SOLO E CONSULTORIA EM TECNOLOGIA DA INFORMAÇÃO.

DA RATIFICAÇÃO E FORO

CLÁUSULA SEGUNDA. O foro para o exercício e o cumprimento dos direitos e obrigações resultantes do contrato social permanece em **CONCORDIA SC.**

CLÁUSULA TERCEIRA. As Cláusulas e condições estabelecidas em atos já arquivados e que não foram expressamente modificadas por esta alteração continuam em vigor.

Em face das alterações acima, consolida-se o contrato social, nos termos da Lei nº 10.406/2002, mediante as condições e cláusulas seguintes:

Req: 81100001292909

Página 1



Junta Comercial do Estado de Santa Catarina
Certifico o Registro em 04/08/2021 Data dos Efeitos 03/08/2021
Arquivamento 20218362668 Protocolo 218362668 de 04/08/2021 NIRE 42205426322
Nome da empresa ALTO URUGUAI - ENGENHARIA E PLANEJAMENTO DE CIDADES LTDA
Este documento pode ser verificado em <http://regin.jucesc.sc.gov.br/autenticacaoDocumentos/autenticacao.aspx>
Chancela 250190875466700
Esta cópia foi autenticada digitalmente e assinada em 04/08/2021 por Blasco Borges Barcellos - Secretário-geral

04/08/2021

http://assinador.pscs.com.br/assinadorweb/autenticacao?chave1=XWA3oHhRAX6n7zmr7J1j1m4chave2=Hg8cwwspH_-dKcJ5CvU1RA ASSINADO DIGITALMENTE POR: 07583212952-MAYCON PEDOTT



NOME EMPRESARIAL



Cláusula Primeira - A sociedade gira sob o nome empresarial de **ALTO URUGUAI - ENGENHARIA E PLANEJAMENTO DE CIDADES LTDA.**

DA SEDE/FILIAIS/AGÊNCIA OU SUCURSAIS

Cláusula Segunda - A sociedade tem sua sede na cidade de Concórdia - SC, Rua Abramo Eberle, 136, Sala 01, Centro Concórdia, SC, CEP 89.700-204.

Parágrafo Único: A sociedade poderá a qualquer tempo, abrir ou fechar filial ou outra dependência, mediante alteração contratual, desde que aprovado pelos votos correspondentes dos sócios, no mínimo três quartos do capital social.

DO OBJETO SOCIAL

Cláusula Terceira - A sociedade tem o seguinte objeto: **SERVIÇOS DE ENGENHARIA, ARQUITETURA E URBANISMO, CARTOGRAFIA, AGRIMENSURA, TOPOGRAFIA, GEODÉSIA, GEOPROCESSAMENTO, GEORREFERENCIAMENTO, GEOTECNOLOGIAS, SERVIÇO DE AEROLEVANTAMENTO/AEROFOTOGRAMETRIA E PRODUÇÃO DE IMAGENS AÉREAS E TERRESTES, GESTÃO E PLANEJAMENTO TERRITORIAIS E USO DO SOLO E CONSULTORIA EM TECNOLOGIA DA INFORMAÇÃO.**

Parágrafo Único: A empresa contratará e manterá em seu quadro funcional responsáveis técnicos necessários para o exercício de suas atividades conforme regulamentação dos órgão competentes.

DO CAPITAL SOCIAL/QUOTAS/RESPONSABILIDADE

Cláusula Quarta - O capital social é de R\$ 1.000.000,00 (um milhão de reais), em moeda corrente nacional, representado por 1.000.000 (um milhão) de quotas de capital, no valor nominal de R\$ 1,00 (um real) cada uma, subscritas e totalmente integralizadas, em moeda corrente nacional pelos sócios, ficando assim distribuídas:

MARCOS ROBERTO BORSATTI...500.000 quotas.....R\$ 500.000,00.
MAYCON PEDOTT.....500.000 quotasR\$ 500.000,00.

Cláusula Quinta - A responsabilidade de cada sócio é restrita ao valor de suas cotas, conforme artigo 1.052 da Lei 10.406/2002, mas todos respondem solidariamente pela integralização do capital social.

Parágrafo Único: As cotas de capital desta sociedade não podem ser utilizadas pelos sócios para garantir obrigação destes ante terceiros, sendo vedada à penhora das mesmas para a garantia de obrigações particulares dos sócios.

DA ADMINISTRAÇÃO

Cláusula Sexta - A sociedade será administrada isoladamente pelo sócio **Marcos Roberto Borsatti**, isoladamente pelo sócio **Maycon Pedott**, investido na função de administrador,

Req: 81100001292909

Página 2



Junta Comercial do Estado de Santa Catarina

Certifico o Registro em 04/08/2021 Data dos Efeitos 03/08/2021

Arquivamento 20218362668 Protocolo 218362668 de 04/08/2021 NIRE 42205426322

Nome da empresa ALTO URUGUAI - ENGENHARIA E PLANEJAMENTO DE CIDADES LTDA

Este documento pode ser verificado em <http://regin.jucecsc.sc.gov.br/autenticacaoDocumentos/autenticacao.aspx>

Chancela 250190875466700

Esta cópia foi autenticada digitalmente e assinada em 04/08/2021 por Blasco Borges Barcellos - Secretário-geral

04/08/2021

cabendo-lhe a representação da sociedade, ativa e passivamente, em juízo ou fora dele, podendo praticar todos os atos necessários para a consecução do fim social e bom desempenho de sua função.

Parágrafo Único: Fica vedado o uso da firma, sob qualquer pretexto ou modalidade, em operações ou negócios estranhos ao objetivo social, especialmente a prestação de avais, endossos, fianças ou cauções de favor, ou assumir obrigações seja em favor de qualquer dos cotistas ou de terceiros.

DA DECLARAÇÃO DE DESIMPEDIMENTO

Cláusula Sétima - O administrador declara sob as penas da lei de que não está impedido de exercer a administração da sociedade, por lei especial, ou em virtude de condenação criminal, ou por se encontrar sob os efeitos dela, a pena que vede, ainda que temporariamente, o acesso a cargos públicos; ou por crime falimentar, de prevaricação, peita ou suborno, concussão, peculato, ou contra a economia popular, contra o sistema financeiro nacional, contra normas de defesa da concorrência, contra as relações de consumo, fé pública, ou de propriedade.

DO PRAZO DE DURAÇÃO

Cláusula Oitava - A sociedade iniciou as atividades em 18 de novembro de 2013, e seu prazo de duração é indeterminado.

DA CESSÃO/TRANSFERÊNCIA/VENDA DE QUOTAS

Cláusula Nona - Cabe ao sócio que deseja ceder ou vender duas quotas, ou retirar-se da sociedade, comunicar aos sócios remanescentes, por escrito, com prazo mínimo de 60(sessenta) dias, garantindo a estes a condição de preferência na aquisição das mesmas.

Parágrafo Primeiro: As cotas de capital são indivisíveis e não poderão ser cedidas ou transferidas à terceiros, sem o consentimento dos outros sócios, a quem fica assegurado, em igualdade de condições e preço, a condição de preferência para aquisição se postas à venda, formalizando, se realizada a cessão delas, a alteração contratual pertinente.

Parágrafo Segundo: Se os sócios remanescentes não usarem da condição de preferência no prazo máximo de 60(sessenta) dias após o recebimento do aviso de que trata esta cláusula, tem o sócio cedente a liberdade de transferir duas quotas a terceiros.

DO EXERCÍCIO SOCIAL

Cláusula Décima - Ao término de cada exercício social, em 31 de dezembro, o administrador prestará contas justificadas de sua administração, procedendo a elaboração do Inventário, do Balanço Patrimonial e do Balanço de Resultado Econômico, apresentando aos sócios os lucros e prejuízos, para tomarem as devidas deliberações.

Parágrafo Primeiro: A sociedade poderá em qualquer tempo distribuir saldos de lucros aos seus sócios, sempre apurados contabilmente de acordo com a legislação vigente, podendo ser inclusive de forma **desproporcional** a participação de suas quotas, desde que em comum e pleno acordo entre estes.

Req: 81100001292909

Página 3



04/08/2021

Parágrafo Segundo: Em caso de prejuízos, estes, serão mantidos em conta especial para serem amortizados nos exercícios futuros e, não o sendo, serão suportados pelos sócios na proporção de duas quotas, observada a legislação pertinente.

Parágrafo Terceiro: A sociedade manterá os registros fiscais e contábeis conforme a legislação vigente.

DA DELIBERAÇÃO DE CONTAS

Cláusula Décima Primeira - Os sócios, em comum e pleno acordo, dispensam a formalização de ata para fins de deliberação de contas e designação de administradores, sendo que, nada reclamado formalmente aos sócios nos quatro meses seguintes ao término do exercício social ano calendário, tem-se que os sócios aprovaram a prestação de contas do exercício anterior.

DA RETIRADA MENSAL

Cláusula Décima Segunda - Os sócios poderão, de comum acordo, fixar uma retirada mensal, a título de "pró-labore", observadas as disposições regulamentares pertinentes.

DA RETIRADA/FALECIMENTO/INTERDIÇÃO DE SÓCIOS

Cláusula Décima Terceira - Em caso de retirada, falecimento ou interdição de qualquer sócio, a sociedade continuará suas atividades com os herdeiros, sucessores e o incapaz. Não sendo possível ou inexistindo interesse destes ou do(s) sócio(s) remanescente(s), o valor de seus haveres será apurado e liquidado com base na situação patrimonial da sociedade, à data da resolução, verificada em balanço especialmente levantado.

Parágrafo Único: O mesmo procedimento será adotado em outros casos em que a sociedade se resolva em relação aos seus sócios.

DO FORO

Cláusula Décima Quarta - Fica eleito o foro da Comarca de Concórdia - SC, para o exercício e cumprimento das condições e obrigações resultantes deste contrato.

E, por assim estarem justos e contratados, assinam este instrumento.

Concórdia – SC, 03 de agosto de 2021.

MARCOS ROBERTO BORSATTI
P/P: MAYCON PEDOTT

MAYCON PEDOTT

Req: 81100001292909

Página 4



04/08/2021



TERMO DE AUTENTICACAO

NOME DA EMPRESA	ALTO URUGUAI - ENGENHARIA E PLANEJAMENTO DE CIDADES LTDA
PROTOCOLO	218362668 - 04/08/2021
ATO	002 - ALTERACAO
EVENTO	021 - ALTERACAO DE DADOS (EXCETO NOME EMPRESARIAL)

MATRIZ



NIRE: 42205426322
CNPJ 19.338.878/0001-60
CERTIFICO O REGISTRO EM 04/08/2021
SOB N: 20218362668

EVENTOS

051 - CONSOLIDACAO DE CONTRATO/ESTATUTO ARQUIVAMENTO: 20218362668

REPRESENTANTES QUE ASSINARAM DIGITALMENTE

Cpf: 07583212952 - MAYCON PEDOTT - Assinado em 04/08/2021 às 11:12:57



Junta Comercial do Estado de Santa Catarina

Certifico o Registro em 04/08/2021 Data dos Efeitos 03/08/2021

Arquivamento 20218362668 Protocolo 218362668 de 04/08/2021 NIRE 42205426322

Nome da empresa ALTO URUGUAI - ENGENHARIA E PLANEJAMENTO DE CIDADES LTDA

Este documento pode ser verificado em <http://regin.jucesc.sc.gov.br/autenticacaoDocumentos/autenticacao.aspx>

Chancela 250190875466700

Esta cópia foi autenticada digitalmente e assinada em 04/08/2021 por Blasco Borges Barcellos - Secretario-geral

04/08/2021



Documento dos sócios:





QR-CODE

REPUBLICA FEDERATIVA DO BRASIL
 MINISTÉRIO DA INFRAESTRUTURA
 DEPARTAMENTO NACIONAL DE TRÂNSITO
 CARTEIRA NACIONAL DE HABILITAÇÃO

SC

VALIDA EM TODO O TERRITÓRIO NACIONAL
 2011807858

Nome: MARCOS ROBERTO BORGATTI

DOC. IDENTIDADE/ORG. EMISSOR/UF: 4119272 SSP SC

CPF: 870.707.899-71 DATA NASCIMENTO: 06/04/1990

FILIAÇÃO: NERIO MICHESIO BORGATTI
 MARIZETE BORGATTI

PERMISSÃO: ACC CAT. HAB: AC

Nº REGISTRO: 34401148893 VALIDADE: 06/07/2025 Nº HABILITAÇÃO: 14707/2008

OBSERVAÇÕES: SAH

Assinatura do Portador: *Marcos R. Borgatti*

LOCAL: CONCORDIA, SC DATA EMISSÃO: 12/06/2020

ASSINADO DIGITALMENTE DEPARTAMENTO ESTADUAL DE TRÂNSITO 41410408804 RC156688441

SANTA CATARINA

DENATRAN CONTRAN



Documento assinado com certificado digital em conformidade com a Medida Provisória nº 2200-2/2001. Sua validade poderá ser confirmada por meio da comparação deste arquivo digital com o arquivo de assinatura (.p7s) no endereço: < <http://www.serpro.gov.br/assinador-digital> >.

SERPRO / DENATRAN

Handwritten signatures and marks at the bottom right of the page.



REPÚBLICA FEDERATIVA DO BRASIL
 MINISTÉRIO DA INFRAESTRUTURA
 DEPARTAMENTO NACIONAL DE TRÂNSITO
 CARTEIRA NACIONAL DE HABILITAÇÃO

SC

NOME
 MAYCON PEDOTT

DOC. IDENTIDADE/ORG EMISSOR/UF
 4589920 SSP SC

CPF
 075.812.129-52

DATA NASCIMENTO
 26/02/1990

FILIAÇÃO
 NILSON JOSE PEDOTT
 CLEIDE TEREZINHA SANTA CATÁ
 RIMA PEDOTT

PERMISSÃO
 ACC
 CAT. HAB.

Nº REGISTRO
 04992807963

VALIDADE
 30/11/2025

1ª HABILITAÇÃO
 16/03/2019

OBSERVAÇÕES

ASSINATURA DO PORTADOR

LOCAL
 CONCORDIA, SC

DATA EMISSÃO
 08/02/2020

ASSINADO DIGITALMENTE
 DEPARTAMENTO ESTADUAL DE TRÂNSITO

43655881040
 SC153148756

SANTA CATARINA

DENATRAN CONTRAN

VÁLIDA EM TODO O TERRITÓRIO NACIONAL
 2006293420

QR-CODE



Documento assinado com certificado digital em conformidade com a Medida Provisória nº 2200-2/2001. Sua validade poderá ser confirmada por meio do programa Assinador Serpro.

As orientações para instalar o Assinador Serpro e realizar a validação do documento digital estão disponíveis em: <https://www.serpro.gov.br/assinador-digital>.



SERPRO / SENATRAN

[Handwritten signature]



Prova de inscrição no Cadastro Nacional de Pessoa Jurídica – CNPJ:





REPÚBLICA FEDERATIVA DO BRASIL
CADASTRO NACIONAL DA PESSOA JURÍDICA



NÚMERO DE INSCRIÇÃO 19.338.878/0001-60 MATRIZ	COMPROVANTE DE INSCRIÇÃO E DE SITUAÇÃO CADASTRAL	DATA DE ABERTURA 29/11/2013
---	---	--------------------------------

NOME EMPRESARIAL
ALTO URUGUAI - ENGENHARIA E PLANEJAMENTO DE CIDADES LTDA

TÍTULO DO ESTABELECIMENTO (NOME DE FANTASIA) *****	PORTE EPP
---	--------------

CÓDIGO E DESCRIÇÃO DA ATIVIDADE ECONÔMICA PRINCIPAL
71.12-0-00 - Serviços de engenharia

CÓDIGO E DESCRIÇÃO DAS ATIVIDADES ECONÔMICAS SECUNDÁRIAS
42.13-8-00 - Obras de urbanização - ruas, praças e calçadas
62.04-0-00 - Consultoria em tecnologia da informação
71.11-1-00 - Serviços de arquitetura
71.19-7-01 - Serviços de cartografia, topografia e geodésia
71.19-7-02 - Atividades de estudos geológicos
71.19-7-99 - Atividades técnicas relacionadas à engenharia e arquitetura não especificadas anteriormente
74.20-0-01 - Atividades de produção de fotografias, exceto aérea e submarina
74.20-0-02 - Atividades de produção de fotografias aéreas e submarinas

CÓDIGO E DESCRIÇÃO DA NATUREZA JURÍDICA
206-2 - Sociedade Empresária Limitada

LOGRADOURO R ABRAMO EBERLE	NÚMERO 136	COMPLEMENTO SALA 01
-------------------------------	---------------	------------------------

CEP 89.700-204	BAIRRO/DISTRITO CENTRO	MUNICÍPIO CONCORDIA	UF SC
-------------------	---------------------------	------------------------	----------

ENDEREÇO ELETRÔNICO CONTATO@ALTOURUGUAI.ENG.BR	TELEFONE (49) 3442-6333
---	----------------------------

ENTE FEDERATIVO RESPONSÁVEL (EFR)

SITUAÇÃO CADASTRAL ATIVA	DATA DA SITUAÇÃO CADASTRAL 29/11/2013
-----------------------------	--

MOTIVO DE SITUAÇÃO CADASTRAL

SITUAÇÃO ESPECIAL *****	DATA DA SITUAÇÃO ESPECIAL *****
----------------------------	------------------------------------


Aprovado pela Instrução Normativa RFB nº 1.863, de 27 de dezembro de 2018.

Emitido no dia 20/06/2023 às 15:11:27 (data e hora de Brasília).

Página: 1/1



Alvará de Funcionamento da sede da licitante com validade da data da abertura da documentação (ALVARÁ MUNICIPAL):



**MUNICÍPIO DE CONCÓRDIA**

ISSQN e Taxas

Alvará - ALVARÁ DE LICENÇA ESPECIAL PARA ATIVIDADE COM ESTABELECIMENTO SEM ATENDIMENTO AO PÚBLICO

Código - Grupo de Geração - Alvará Emitido: 52554 Tipo - Grupo de Geração - Alvará Emitido: 20



Pág 1 / 1

**MUNICÍPIO DE CONCÓRDIA**SECRETARIA MUNICIPAL DA FAZENDA - SEFAZ
SETOR DE FISCALIZAÇÃO

INSCRIÇÃO MUNICIPAL 26094	CONTROLE DE EMISSÃO 35/2023
EXERCÍCIO 2023	DATA DE VALIDADE 15/03/2024

ALVARÁ DE LICENÇA ESPECIAL PARA ATIVIDADE COM ESTABELECIMENTO SEM ATENDIMENTO AO PÚBLICO

A Prefeitura Municipal de Concórdia, concede o presente Alvará de Localização e Funcionamento conforme a Lei 1766/1981 (Código Tributário Municipal), Lei Complementar 861/2022 (Código de Posturas) e Lei Complementar 871/202 (Lei de Liberdade Econômica)

INSCRIÇÃO MUNICIPAL 26094	CFP / CNPJ 19.338.878/0001-60	RG / INSCRIÇÃO ESTADUAL 0	DATA INÍCIO ATIVIDADE 04/01/2016
------------------------------	----------------------------------	------------------------------	-------------------------------------

NOME / RAZÃO SOCIAL

1092758 - ALTO URUGUAI - ENGENHARIA E PLANEJAMENTO DE CIDADES LTDA

NOME FANTASIA / SOBRENOME

LOGRADOURO RUA ABRAMO EBERLE	NÚMERO 136	COMPLEMENTO SALA 01
---------------------------------	---------------	------------------------

CEP 89.700-204	BAIRRO CENTRO	MUNICÍPIO Concórdia	ESTADO SC
-------------------	------------------	------------------------	--------------

ATIVIDADE PRINCIPAL

7112.0/00.00 SERVIÇOS DE ENGENHARIA

ATIVIDADE SECUNDARIA(S)	
4213.8/00.00	OBRAS DE URBANIZAÇÃO - RUAS, PRAÇAS E CALÇADAS
6204.0/00.00	CONSULTORIA EM TECNOLOGIA DA INFORMAÇÃO
7111.1/00.00	SERVIÇOS DE ARQUITETURA
7119.7/01.00	SERVIÇOS DE CARTOGRAFIA, TOPOGRAFIA E GEODÉSIA
7119.7/02.00	ATIVIDADES DE ESTUDOS GEOLÓGICOS
7119.7/99.00	ATIVIDADES TÉCNICAS RELACIONADAS À ENGENHARIA E ARQUITETURA NÃO ESPECIFICADAS ANTERIORMENTE
7420.0/01.00	ATIVIDADES DE PRODUÇÃO DE FOTOGRAFIAS, EXCETO AÉREA E SUBMARINA
7420.0/02.00	ATIVIDADES DE PRODUÇÃO DE FOTOGRAFIAS AÉREAS E SUBMARINAS

CONTADOR / CONTABILIDADE RESPONSÁVEL
GIOVANA MARIA ZARDO EIRELI ME

Restrições

*** HORÁRIO DE FUNCIONAMENTO : 6h - 22h (seg - dom)****ESTE ALVARÁ DEVERÁ FICAR EM LOCAL VISÍVEL, SEM DOBRAS OU RASURAS**

Concórdia (SC), 9 de março de 2023

Lei Complementar 871/2022, art. 13.

Lei 1766/1981 - Em conformidade com a legislação vigente, deverão ser comunicados ao Setor de Fiscalização de Tributos em prazo inferior a 20 dias, quaisquer alterações cadastrais. Em caso de encerramento de atividades no município, inerentes a esse Alvará, deverá ser requerido, em prazo inferior a 20 dias junto ao Setor de Fiscalização de Tributos, a BAIXA deste Alvará. O não cumprimento das comunicações de alterações cadastrais ou encerramento das atividades, está sujeito as penalidades previstas na Lei.

Código de Autenticidade: WIS031207-10399-CGFEMZULJDEN-7



Cópia Simples do Certificado de Registro Cadastral – CRC, emitido pelo Departamento de Licitações do Município de Bandeirante/SC:





ESTADO DE SANTA CATARINA
PREFEITURA MUNICIPAL BANDEIRANTE

Endereço: Avenida Santo Antônio, 1069 - Centro - Bandeirante
CEP: 89905-000 CNPJ: 01.612.528/0001-84 Telefone: (49) 3626-0012
E-mail: adm@bandeirante.sc.gov.br Site: http://www.bandeirante.sc.gov.br/



Certificado de Registro Cadastral - Nº 21

Data da Inscrição: 09/06/2023

Valido até: 09/07/2023

DADOS GERAIS:

Razão Social: ALTO URUGUAI - ENGENHARIA E PLANEJAMENTO DE CIDADES LTDA
CPF/CNPJ: 19.338.878/0001-60 **Data do Cadastro:** 23/03/2023
Porte Empresa: Empresa de Pequeno Porte - EPP **Inscr. Estadual:**
Optante Simples: Não **Inscr. Municipal:** 0
Responsável: **Nº Registro:**
Telefone: 4934426333 **Data Registro:**
mail: CONTATO@ALTOURUGUAI.ENG.BR
Endereço: ABRAMO EBERLE, 136
Bairro: Centro **CEP:** 89700204
Cidade: Concórdia - SC **País:** Brasil
Sócios:

DOCUMENTAÇÃO:

Descrição do Documento	Nr. do Documento	Data Emissão	Data Validade
CERTIDÃO NEGATIVA DE DÉBITOS TRABALHISTAS - CNDT	14713622/2023	10/04/2023	07/10/2023
CERTIDÃO CONJUNTA NEGATIVA FEDERAL DE DÉBITOS RELATIVOS AOS TRIBUTOS FEDERAIS E À DÍVIDA ATIVA DA UN	64AA.3B64.7A59.1675	20/01/2023	19/07/2023
CERTIDAO NEGATIVA DO FGTS	2023052802021409590305	28/05/2023	26/06/2023
CERTIDÃO NEGATIVA DE DÉBITOS ESTADUAIS	230140123021851	16/05/2023	15/07/2023
CERTIDÃO NEGATIVA DE DÉBITOS MUNICIPAIS	16783/2023	09/05/2023	09/08/2023
CERTIDÃO NEGATIVA DE FALÊNCIA OU CONCORDATA.	307268	23/05/2023	23/07/2023

Este Certificado obedece o estipulado na Lei 8.666/93 e atualizações e normas da PREFEITURA MUNICIPAL BANDEIRANTE, e poderá necessitar de documentação complementar conforme solicitado no edital.

Bandeirante, 9 de Junho de 2023

ALEXANDRO
RODRIGO
TRAMPUSCH:065814
96952

Assinado de forma digital
por ALEXANDRO RODRIGO
TRAMPUSCH:06581496952
Dados: 2023.06.09 16:03:45
-03'00'


Assinatura do Responsável



REGULARIDADE FISCAL:

[Handwritten signature]

[Handwritten signature]





Prova de regularidade para com a Fazenda MUNICIPAL:

[Handwritten signatures]





CERTIDÃO POSITIVA COM EFEITO DE NEGATIVA Nº 16783/2023

[DADOS DO CONTRIBUINTE]

Nome Razão: 1092758 - ALTO URUGUAI - ENGENHARIA E PLANEJAMENTO DE CIDADES LTDA

CNPJ/CPF: 19.338.878/0001-60

Endereço: RUA ABRAMO EBERLE, n 136

Complemento: SALA 01

Bairro: CENTRO

Cidade: Concórdia

Estado: SC

[FINALIDADE]

CERTIFICO, para os devidos fins que, de conformidade com as informações prestadas pelos órgãos competentes desta Prefeitura, que para o contribuinte acima identificado, CONSTAM DÉBITOS PARCELADOS ou SUSPENSOS referentes a Tributos Municipais, inscritos ou não em Dívida Ativa, estando o contribuinte acima identificado em situação REGULAR na presente data.

Reserva-se o direito da Fazenda Municipal cobrar dívidas posteriormente apuradas mesmo as referentes a períodos compreendidos nesta CERTIDÃO

A aceitação da presente certidão está condicionada a verificação de sua validade na internet no endereço: www.concordia.sc.gov.br, ou no setor tributário da Prefeitura Municipal.

Observação: Esta Certidão é válida somente para o contribuinte acima citado.
Válida por 90 dias a partir da data de emissão.

Concórdia (SC), 09 de maio de 2023



Prova de regularidade para com a Fazenda ESTADUAL:





CERTIDÃO NEGATIVA DE DÉBITOS ESTADUAIS

Nome (razão social): **ALTO URUGUAI - ENGENHARIA E PLANEJAMENTO DE CIDADES LTDA**
CNPJ/CPF: **19.338.878/0001-60**
(Solicitante sem inscrição no Cadastro de Contribuintes do ICMS/SC)

Esta certidão é válida para o número do CPF ou CNPJ informado pelo solicitante, que não consta da base de dados da Secretaria de Estado da Fazenda.

O nome e o CPF ou CNPJ informados pelo solicitante devem ser conferidos com a documentação pessoal do portador.

Ressalvando o direito da Fazenda Estadual de inscrever e cobrar as dívidas que vierem a ser apuradas, é certificado que não constam, na presente data, pendências em nome do contribuinte acima identificado, relativas aos tributos, dívida ativa e demais débitos administrados pela Secretaria de Estado da Fazenda.

Dispositivo Legal:	Lei nº 3938/66, Art. 154
Número da certidão:	230140123021851
Data de emissão:	16/05/2023 09:53:20
Validade (Lei nº 3938/66, Art. 158, modificado pelo artigo 18 da Lei n 15.510/11.):	15/07/2023

A autenticidade desta certidão deverá ser confirmada na página da Secretaria de Estado da Fazenda na Internet, no endereço: <http://www.sef.sc.gov.br>

Este documento foi assinado digitalmente
Impresso em: 22/05/2023 10:20:19

Assinado por SECRETARIA DE ESTADO DA FAZENDA - CNPJ: 82.951.310/0001-56 - Data/Hora: 22/05/2023



Prova de regularidade para com a Fazenda FEDERAL:

[Handwritten signature]





MINISTÉRIO DA FAZENDA
Secretaria da Receita Federal do Brasil
Procuradoria-Geral da Fazenda Nacional



CERTIDÃO NEGATIVA DE DÉBITOS RELATIVOS AOS TRIBUTOS FEDERAIS E À DÍVIDA ATIVA DA UNIÃO

Nome: **ALTO URUGUAI - ENGENHARIA E PLANEJAMENTO DE CIDADES LTDA**
CNPJ: **19.338.878/0001-60**

Ressalvado o direito de a Fazenda Nacional cobrar e inscrever quaisquer dívidas de responsabilidade do sujeito passivo acima identificado que vierem a ser apuradas, é certificado que não constam pendências em seu nome, relativas a créditos tributários administrados pela Secretaria da Receita Federal do Brasil (RFB) e a inscrições em Dívida Ativa da União (DAU) junto à Procuradoria-Geral da Fazenda Nacional (PGFN).

Esta certidão é válida para o estabelecimento matriz e suas filiais e, no caso de ente federativo, para todos os órgãos e fundos públicos da administração direta a ele vinculados. Refere-se à situação do sujeito passivo no âmbito da RFB e da PGFN e abrange inclusive as contribuições sociais previstas nas alíneas 'a' a 'd' do parágrafo único do art. 11 da Lei nº 8.212, de 24 de julho de 1991.

A aceitação desta certidão está condicionada à verificação de sua autenticidade na Internet, nos endereços <<http://rfb.gov.br>> ou <<http://www.pgfn.gov.br>>.

Certidão emitida gratuitamente com base na Portaria Conjunta RFB/PGFN nº 1.751, de 2/10/2014.

Emitida às 10:46:28 do dia 20/01/2023 <hora e data de Brasília>.

Válida até 19/07/2023.

Código de controle da certidão: **64AA.3B64.7A59.1675**

Qualquer rasura ou emenda invalidará este documento.



Prova de regularidade relativa ao Fundo de Garantia por Tempo de Serviço – FGTS:



Voltar

Imprimir



Certificado de Regularidade do FGTS - CRF

Inscrição: 19.338.878/0001-60 —
Razão Social: ALTO URUGUAI ENGENHARIA E PLANEJAMENTO DE CIDADES LTDA
Endereço: R ABRAMO EBERLE 136 SALA 01 / CENTRO / CONCORDIA / SC / 89700-204

A Caixa Econômica Federal, no uso da atribuição que lhe confere o Art. 7, da Lei 8.036, de 11 de maio de 1990, certifica que, nesta data, a empresa acima identificada encontra-se em situação regular perante o Fundo de Garantia do Tempo de Serviço - FGTS.

O presente Certificado não servirá de prova contra cobrança de quaisquer débitos referentes a contribuições e/ou encargos devidos, decorrentes das obrigações com o FGTS.

Validade: 28/05/2023 a 26/06/2023

Certificação Número: 2023052802021409590305

Informação obtida em 09/06/2023 10:10:58

A utilização deste Certificado para os fins previstos em Lei esta condicionada a verificação de autenticidade no site da Caixa:
www.caixa.gov.br

[Handwritten signatures and marks]



Prova de Inexistência de Débitos Trabalhistas – CNDT:

[Handwritten signature]





PODER JUDICIÁRIO
JUSTIÇA DO TRABALHO



CERTIDÃO NEGATIVA DE DÉBITOS TRABALHISTAS

Nome: ALTO URUGUAI - ENGENHARIA E PLANEJAMENTO DE CIDADES LTDA
(MATRIZ E FILIAIS)

CNPJ: 19.338.878/0001-60

Certidão nº: 14713622/2023

Expedição: 10/04/2023, às 10:34:45

Validade: 07/10/2023 - 180 (cento e oitenta) dias, contados da data de sua expedição.

Certifica-se que **ALTO URUGUAI - ENGENHARIA E PLANEJAMENTO DE CIDADES LTDA (MATRIZ E FILIAIS)**, inscrito(a) no CNPJ sob o nº **19.338.878/0001-60**, **NÃO CONSTA** como inadimplente no Banco Nacional de Devedores Trabalhistas.

Certidão emitida com base nos arts. 642-A e 883-A da Consolidação das Leis do Trabalho, acrescentados pelas Leis ns.º 12.440/2011 e 13.467/2017, e no Ato 01/2022 da CGJT, de 21 de janeiro de 2022. Os dados constantes desta Certidão são de responsabilidade dos Tribunais do Trabalho.

No caso de pessoa jurídica, a Certidão atesta a empresa em relação a todos os seus estabelecimentos, agências ou filiais.

A aceitação desta certidão condiciona-se à verificação de sua autenticidade no portal do Tribunal Superior do Trabalho na Internet (<http://www.tst.jus.br>).


Certidão emitida gratuitamente.

INFORMAÇÃO IMPORTANTE

Do Banco Nacional de Devedores Trabalhistas constam os dados necessários à identificação das pessoas naturais e jurídicas inadimplentes perante a Justiça do Trabalho quanto às obrigações estabelecidas em sentença condenatória transitada em julgado ou em acordos judiciais trabalhistas, inclusive no concernente aos recolhimentos previdenciários, a honorários, a custas, a emolumentos ou a recolhimentos determinados em lei; ou decorrentes de execução de acordos firmados perante o Ministério Público do Trabalho, Comissão de Conciliação Prévia ou demais títulos que, por disposição legal, contiver força executiva.



QUALIFICAÇÃO ECONÔMICO-FINANCEIRA:





Prova de Negativa de FALÊNCIA E CONCORDATA, válida em seu estado:

[Handwritten signature]





CERTIDÃO RECUPERAÇÃO JUDICIAL, EXTRAJUDICIAL E FALÊNCIA Nº: 307268
Comarcas e Turmas Recursais (Primeiro Grau)

CERTIFICAMOS, na forma da lei, que, consultando os sistemas processuais, **NÃO CONSTAM** em tramitação nas comarcas do Estado de Santa Catarina **AÇÕES FALIMENTARES EM GERAL** contra:

NOME: ALTO URUGUAI ENGENHARIA E PLANEJAMENTO DE CIDADES LTDA

Raiz do CNPJ: 19.338.878

País endereço da sede : BRASIL

Estado endereço da sede : SANTA CATARINA

Município endereço da sede : CONCORDIA

Endereço da sede : RUA ABRAMO EBERLE, 136 SALA 101

Certidão emitida às 16:28 de 23/05/2023.

a) Os dados que serviram de parâmetro para a realização da busca e para expedição desta certidão são de responsabilidade do(a) solicitante, inexistindo qualquer conexão com a Receita Federal ou outra instituição pública para autenticação das informações prestadas, competindo ao(à) interessado(a) ou destinatário(a) sua conferência.

b) Certidão expedida gratuitamente, nos termos da Resolução CNJ n. 121/2010 e Resolução Conjunta GP/CGJ n. 6/2013.




A confirmação de autenticidade desta certidão estará disponível pelo prazo de 90 dias, contados da emissão do documento, no endereço <https://certidoes.tjsc.jus.br/download>

Handwritten signatures and initials



QUALIFICAÇÃO TÉCNICA:

[Handwritten signatures and initials]





Certidão de Registro de Pessoa Jurídica da proponente emitida pelo Conselho Regional de Classe da empresa proponente:





SERVIÇO PÚBLICO FEDERAL
CONSELHO REGIONAL DE ENGENHARIA E AGRONOMIA DE SANTA CATARINA – CREA - SC

CERTIDÃO DE REGISTRO DE PESSOA JURÍDICA

1. EMPRESA

Razão social: Alto Uruguai Engenharia E Planejamento De Cidades Ltda
Número de registro: 124483-7
Tipo de registro: Registro Matriz

Data de aprovação: 24/01/2014
CNPJ: 19.338.878/0001-60

Endereço de contrato:

Rua Abramo Eberle 136 Sala 01,
CEP: 89700-204
Telefone: (49) 3442-6333

Cidade: Concórdia

Bairro: Centro
Estado: SC

2. CONTRATO SOCIAL

Número da alteração contratual: 4

Data da certificação: 04/08/2021

Capital social atual: R\$1.000.000,00 - (um milhão de reais)

Objeto social aprovado junto ao CREA-SC:

Atividades técnicas aprovadas pelo crea-sc, limitadas a(s) area(s) de engenharia sanitária e ambiental e geografia: serviços de engenharia, topografia, cartografia, geoprocessamento, geotecnologias, serviço de aerolevanteamento, aerofotogrametria e produção de imagens aéreas e terrestres, gestão de planejamento territoriais e uso do solo.

3. FILIAIS

Empresa sem filiais cadastradas.

4. RESPONSÁVEIS TÉCNICOS

Registro: 090483-1

RNP: 2506769242

Nome: Aline Maria Da Campo

Pedido para anotação: 06/03/2020

Data de validade: Indeterminada

Título: Título

Geógrafa

Atribuições do profissional:

Artigo 3 do decreto federal 85.138/80.

Vínculo técnico aprovado em: 11/03/2020

Órgão: Não Informado

Filial: Não consta

Registro: 114899-9

RNP: 2510990489

Nome: Maycon Pedott

Pedido para anotação: 11/12/2013

Data de validade: Indeterminada

Título: Título

Engenheiro Ambiental

Atribuições do profissional:

resolucao 447, de 22 de setembro de 2000, do confea. te curso podem atuar nas areas de topografia, averbacao de reservas legais e recuperacao de areas degradadas, sendo que as atividades de topografia deve se restringir a atuacoes no ambito da eng. ambiental.

Vínculo técnico aprovado em: 24/01/2014

Órgão: Não Informado

Filial: Não consta

Registro: 116226-6

RNP: 2511250926

Nome: Marcos Roberto Borsatti

Pedido para anotação: 11/12/2013

Data de validade: Indeterminada

Título: Título

Engenheiro Ambiental

Atribuições do profissional:

resolucao 447, de 22 de setembro de 2000, do confea.

Vínculo técnico aprovado em: 24/01/2014

Órgão: Não Informado





Serviço Público Federal
CONSELHO REGIONAL DE ENGENHARIA E AGRONOMIA DE SANTA CATARINA – CREA - SC

- 4. RESPONSÁVEIS TÉCNICOS (CONT.)

Filial: Não consta

Registro: 147060-1

RNP: 2516124503

Nome: Jackson Antonio Bolico

Pedido para anotação: 28/03/2017

Data de validade: Indeterminada

Título: Título

Engenheiro Sanitarista e Ambiental

Atribuições do profissional:

artigo 1 da resolução 310/86 e artigo 2 da resolução 447/00, ambas do confea.

Vínculo técnico aprovado em: 29/03/2017

Órgão: Não Informado

Filial: Não consta

- 5. QUADRO TÉCNICO

Empresa sem quadro técnico

- 6. CERTIDÃO

Certificamos que a pessoa jurídica acima citada, encontra-se devidamente registrada junto a este Conselho Regional, nos termos da Lei Federal nº 5.194, de 24 de dezembro de 1966.

Certificamos, mais, que esta certidão não concede a firma o direito de executar quaisquer serviços técnicos sem a participação real, direta e efetiva dos encarregados técnicos acima citados, dentro das respectivas atribuições.

Este documento perderá a validade, caso ocorra qualquer modificação posterior dos elementos cadastrais nele contido e desde que não represente a situação correta ou atualizada do registro ou visto.

Emitida em 23/05/2023 09:56:57, válida até 31/12/2023.





Apresentar no mínimo 01 (um) Atestado/Certidão de Capacidade Técnica, fornecido por pessoa jurídica de direito público ou privado, em que comprove que a proponente já executou a elaboração de estudo socioambiental ou diagnóstico socioambiental, e Levantamento Aerofotogramétrico.:





Certidão de Acervo Técnico - CAT
Resolução nº 1.025, de 20 de outubro de 2009

CREA-SC

CAT COM REGISTRO DE ATESTADO.
252023148898
Atividade concluída

CERTIFICAMOS, em cumprimento ao disposto na Resolução nº 1.025, de 30 de outubro de 2009 do Confea, que consta dos assentamentos deste Conselho Regional de Engenharia e Agronomia de Santa Catarina - CREA-SC, o Acervo Técnico do(a) profissional e Anotação(ões) de Responsabilidade Técnica-ART abaixo descritos:

Profissional.: **MARCOS ROBERTO BORSATTI**
Registro.....: SC S1 116226-6
C.P.F.....: 070.707.899-71
Data Nasc....: 06/04/1990
Títulos.....: ENGENHEIRO AMBIENTAL
DIPLOMADO EM 16/08/2012 PELO(A)
UNIVERSIDADE DO CONTESTADO - UNC
MAFRA - SC



ART 8752774-7

Empresa.....: ALTO URUGUAI ENGENHARIA E PLANEJAMENTO DE CID
Proprietário.: MUNICIPIO DE PALMITOS
Endereço Obra: RUA INDEPENDENCIA, 100, CENTRO 100
Bairro..... CENTRO
89887 - PALMITOS - SC
Registrada em: 20/04/2023 Baixada em.. 20/04/2023
Período (Previsto) - Início: 01/06/2022 Término.....: 31/03/2023
Autoria: EQUIPE

Profissional: 116226-6 MARCOS ROBERTO BORSATTI
Tipo...: SUBST. ART VINCULADA A ART: 8693269-3
Profissional: 116226-6 MARCOS ROBERTO BORSATTI

ESTUDO
EXECUCAO
FOTOINTERPRETACAO
Dimensão do Trabalho ...: 14,29 QUILOMETRO(S) QUADRADO(S)

COORDENACAO
COORDENACAO
FOTOINTERPRETACAO
Dimensão do Trabalho ...: 14,29 QUILOMETRO(S) QUADRADO(S)

COORDENACAO
ESTUDO
RISCOS AMBIENTAIS APLICADA A AREA DA ENGENHARIA AMBIENTAL
Dimensão do Trabalho ...: 14,29 QUILOMETRO(S) QUADRADO(S)

DIAGNOSTICO AMBIENTAL
RISCOS AMBIENTAIS APLICADA A AREA DA ENGENHARIA AMBIENTAL
Dimensão do Trabalho ...: 14,29 QUILOMETRO(S) QUADRADO(S)

ANALISE
ESTUDO
TOPOGRAFIA
Dimensão do Trabalho ...: 14,29 QUILOMETRO(S) QUADRADO(S)

COORDENACAO
COORDENACAO
TOPOGRAFIA
Dimensão do Trabalho ...: 14,29 QUILOMETRO(S) QUADRADO(S)

Certidão de Acervo Técnico nº 252023148898 emitida em 20/04/2023

Registro realizado eletronicamente, para
verificar o código QR, imprima na CAT
vinculada ou dirija-se ao site: https://www.crea-sc.org/br/creanet/validacao_acervo.php,
informando o número da Certidão de Acervo Técnico e sua data de emissão.

Registro realizado a p. do protocolo nº 72300036881
CAT nº 252023148898 de 20/04/2023, página 1 de 9



[Handwritten signatures and initials]



Certidão de Acervo Técnico - CAT
Resolução nº 1.025, de 20 de outubro de 2009

CREA-SC

CAT COM REGISTRO DE ATESTADO.

252023148898

Atividade concluída

COORDENACAO
PLANEJAMENTO

COORDENACAO DE SERVICOS NA AREA DA ENGENHARIA AMBIENTAL

Dimensão do Trabalho ...: 14,29 QUILOMETRO(S) QUADRADO(S)

DO ORDENAMENTO AMBIENTAL

ESTUDO

COORDENACAO DE SERVICOS NA AREA DA ENGENHARIA AMBIENTAL

Dimensão do Trabalho ...: 14,29 QUILOMETRO(S) QUADRADO(S)

COORDENACAO

AVALIACAO

GEOPROCESSAMENTO

Dimensão do Trabalho ...: 14,29 QUILOMETRO(S) QUADRADO(S)

EXECUCAO

PLANEJAMENTO

GEOPROCESSAMENTO

Dimensão do Trabalho ...: 14,29 QUILOMETRO(S) QUADRADO(S)

COORDENACAO

EXECUCAO

AEROFOTOGRAMETRIA

Dimensão do Trabalho ...: 14,29 QUILOMETRO(S) QUADRADO(S)

COORDENACAO

ESTUDO

HIDROLOGIA - MODELAGEM HIDROLOGICA

Dimensão do Trabalho ...: 14,29 QUILOMETRO(S) QUADRADO(S)

DIAGNOSTICO AMBIENTAL

HIDROLOGIA - MODELAGEM HIDROLOGICA

Dimensão do Trabalho ...: 14,29 QUILOMETRO(S) QUADRADO(S)

COORDENACAO

ESTUDO

SENSORIAMENTO REMOTO

Dimensão do Trabalho ...: 14,29 QUILOMETRO(S) QUADRADO(S)

HIDROGEOLOGIA

Dimensão do Trabalho ...: 14,29 QUILOMETRO(S) QUADRADO(S)

HIDROGRAFIA

Dimensão do Trabalho ...: 14,29 QUILOMETRO(S) QUADRADO(S)

COORDENACAO

DO ORDENAMENTO AMBIENTAL

INFRA-ESTRUTURA URBANA

Dimensão do Trabalho ...: 14,29 QUILOMETRO(S) QUADRADO(S)

COORDENACAO E ELABORACAO DO ESTUDO TECNICO SOCIOAMBIENTAL DO MUNICIPIO DE PALMITOS SC ABRANGENDO 351 05 KM2 16144 HABITANTES E LEVANTAMENTO AEROFOTOGRAFICO DAS AREAS URBANAS TOTALIZANDO 13 50 KM2



Registro realizado eletronicamente, par
vinculada ou direcionamento no site: https://www.crea-sc.org.br/crea/validar/certidao_acervo.php.
informando o número da Certidão de Acervo Técnico e sua data de emissão.

Registro realizado a p: do protocolo nº 72300036881
CAT nº 252023148898 de 20/04/2023, página 2 de 9

CREA-SC





Certidão de Acervo Técnico - CAT
Resolução nº 1.025, de 20 de outubro de 2009
Conselho Regional de Engenharia e Agronomia de Santa Catarina

CREA-SC

CAT COM REGISTRO DE ATESTADO.
252023148898
Atividade concluída



Informações complementares:

O Atestado está registrado apenas para as atividades técnicas e quantidades constantes na(s) ART(s) acima certificada(s), desenvolvidas de acordo com as atribuições do(a) profissional na área de Engenharia Ambiental.

CERTIFICAMOS, finalmente, que se encontra vinculado à presente Certidão de Acervo Técnico - CAT, certificado conforme processo n. 72300036881, o atestado anexo expedido pelo contratante da obra/serviço, a quem cabe a responsabilidade pela veracidade e exatidão das informações nele constantes.

Certidão de Acervo Técnico n. 252023148898
20/04/2023, 15:52:18

A CAT à qual o atestado está vinculado é o documento que comprova o registro do atestado no CREA.
A CAT à qual o atestado está vinculado constituirá prova de capacidade técnico-profissional da pessoa jurídica somente se o responsável técnico indicado estiver ou venha a ser integrado ao seu quadro técnico por meio de declaração entregue no momento da habilitação ou da entrega das propostas.
A CAT é válida em todo o território nacional.

A CAT perderá a validade no caso de modificação dos dados técnicos qualitativos e quantitativos nele contidos, bem como de alteração da situação do registro da ART.
A autenticidade e a validade desta certidão deve ser confirmada no site do CREA-SC (www.crea-sc.org.br) ou no site do CONFEA (www.confea.org.br).
A falsificação deste documento constitui crime previsto no Código Penal Brasileiro, sujeitando o autor à respectiva ação penal.



Conselho Regional de Engenharia e Agronomia de Santa Catarina
Rodovia Admar Gonzaga, 2125 - Itacorubi - Florianópolis (SC), CEP: 88034-001
Telefone: (48) 3331-2000 Fax: (48) 3331-2009 E-mail: crea-sc@crea-sc.org.br



Registro realizado eletronicamente, par...
vinculada ou diretamente no site: https://www.crea-sc.org.br/crea/validacao_acervo.php,
informando o número da Certidão de Acervo Técnico e sua data de emissão.

Registro realizado a p... do protocolo nº 72300036881
CAT nº 252023148898 de 20/04/2023, página 3 de 9





ATESTADO DE CAPACIDADE TÉCNICA

O **MUNICÍPIO DE PALMITOS/SC**, CNPJ 85.361.863/0001-47, com sede na Rua Independência, nº 100 - Centro, Palmitos - SC, CEP 89.887-000, atesta que a empresa **ALTO URUGUAI ENGENHARIA E PLANEJAMENTO DE CIDADES LTDA**, CNPJ 19.338.878.0001/60, CREA/SC 124483-7, CAU 26591-8, com sede na Rua Abramo Eberle n. 136 - sala 101, Centro, Concórdia - SC, executou para esta municipalidade, através do Contrato Administrativo nº 46/2022, (celebrado em 01/06/2022 e com valor total de R\$ 193.000,00), o serviço técnico para **ELABORAÇÃO DE ESTUDO TÉCNICO SOCIOAMBIENTAL (ETSA) NAS ÁREAS DE APP NO PERÍMETRO URBANO DO MUNICÍPIO DE PALMITOS, COM BASE NOS ART'S 64 E 65 DA LEI Nº 12.651/2012 E NOS ARTIGOS 11. § 2º, E 12, AMBOS DA LEI 13.645/2017, LEI FEDERAL Nº 14.285/2021, TERMO DE REFERÊNCIA EMITIDO PELA FUNDAÇÃO DO MEIO AMBIENTE - IMA/SC, PARECER TÉCNICO Nº 1/2021/GAM/CAT (EMITIDO EM 16 DE MARÇO DE 2021) E SEUS ANEXOS, ENUNCIADOS DE DELIMITAÇÃO DE ÁREAS DE PRESERVAÇÃO PERMANENTE EM NUCLEOS URBANOS INFORMAIS CONSOLIDADOS (APROVADOS PELOS MEMBROS DO MINISTÉRIO PÚBLICO DO ESTADO DE SANTA CATARINA E PELO CONSELHO CONSULTIVO DO MEIO AMBIENTE EM JUNHO DE 2020) E DEMAIS LEGISLAÇÕES**. O ETSA foi norteado também pela nova resolução do Conselho Estadual de Meio Ambiente - CONSEMA SC 196/2022 e Lei Federal 14.285/2021. O Levantamento Aerofotogramétrico foi realizado em toda a extensão do perímetro urbano do município, contemplando a SEDE MUNICIPAL, Distrito de Sede Oldenburg, Linha São Brás, Distrito de Diamantina, Linha Ilha Redonda e Distrito de Santa Lúcia. Os serviços englobaram todo o território municipal, compreendendo conforme IBGE (2020), 14,29 km².

O trabalho foi elaborado em conformidade com as legislações ambientais e urbanísticas vigentes, tanto no âmbito municipal, estadual e federal, legislações vigentes e pertinentes a regularização fundiária, Lei 13.465/2017, regulamentada pelo Decreto 9310/2018, assim como, enunciados do Ministério Público de Santa Catarina, LEI FEDERAL Nº 14.285/2021, PARECER TÉCNICO Nº 1/2021/GAM/CAT do Ministério Público de Santa Catarina MPSC, Resolução do CONSEMA nº 196/2022 e Portaria GM-MD nº 3.703/2021 do Ministério da Defesa e (SisCLATEN) e do Departamento de Controle do Espaço Aéreo DECEA (SARPAS). Os serviços tiveram início no dia 01/06/2022 e término 30/03/2023 e compreendeu as seguintes etapas:

Levantamento aerofotogramétrico: O levantamento aerofotogramétrico foi realizado conforme estipulado na Portaria GM-MD nº 3.703/2021 do Ministério da Defesa e (SisCLATEN) e do Departamento de Controle do Espaço Aéreo

Registro realizado eletronicamente, pair vinculado ou diretamente no site: https://www.crea-sc.org.br/creamat/validacao_acervo.php, informando o número da Certidão de Arquivo Técnico e sua data de emissão.

Registro realizado a partir do protocolo nº 72300036881 CAT nº 252023148898 de 20/04/2023, página 4 de 9

CREA-SC
Conselho Regional de Engenharia e Arquitetura

Rua Independência, 100, Centro
CNPJ: 85.361.863/0001-47
palmitos.sc.gov.br
portal.mec.gov.br/governodopalmitos

JULIANO PEDRO SCHAFFNER
Eng. Civil - CREA-SC 51.658-1

GABRIEL H. TIMM
DEPARTAMENTO DE ADMINISTRAÇÃO
DE PLANEJAMENTO E GESTÃO
MUNICIPAL - PALMITOS



DECEA (SARPAS), onde o mesmo foi autorizado pelos órgãos competentes citados. Número da AUTORIZAÇÃO DE AEROLEVANTAMENTO FASE AEROSPACIAL – AAFA (Nº 225 de 13/06/2022). Número da autorização do Departamento de Controle do Espaço Aéreo DECEA-SARPAS (Solicitação de Voo #C900BAF).

As escalas de voo, conforme autorização AAFA nº 225 de 13/06/2022 foram as seguintes:

- a) Imageamento: Distrito Sede Oldenburg: 0,71 km², Distrito de Santa Lúcia - Palmitos/SC: 0,84 km², Distrito de Diamantina - Palmitos/SC: 0,28 km², Perímetro Urbano de Palmitos: 10,79 km², Distrito de Ilha Redonda Palmitos/SC: 1,52 km², Distrito de São Braz - Palmitos/SC: 0,15 km²
- b) Sobrevoo: Distrito Santa Lúcia - Palmitos/SC: 0,84 km², Distrito Diamantina - Palmitos/SC: 0,28 km², Distrito Sede Oldenburg - Palmitos/SC: 0,71 km², Distrito de Ilha Redonda - Palmitos/SC: 1,52 km², Cidade de Palmitos/SC: 10,79 km², Distrito de São Braz - Palmitos/SC: 0,15 km².

Os produtos decorrentes do levantamento aerofotogramétrico foram: Ortofoto com GSD de 4,5cm/pixel. Modelo Digital de Superfície e Terreno com GSD de 17 cm/pixel. Curvas de Nível com equidistância de 1 metro.

ETAPA 01: DELIMITAÇÃO DAS ÁREAS DE INTERESSE:

- Delimitação da área de interesse: Identificação dos núcleos com ocupações irregulares; delimitação da área de interesse quanto ao zoneamento municipal, plano diretor e diretrizes de uso e ocupação do solo; delimitação quanto à presença de áreas urbanas, delimitação quanto à presença de mananciais de abastecimento público; delimitação quanto a presença e instalação de equipamentos urbanos e sociais; delimitação quanto à presença de áreas legalmente protegidas - Unidades de Conservação;
- Caracterização ambiental das áreas: caracterização quanto às tipologias vegetais; caracterização quanto à topografia; caracterização quanto à hidrografia; caracterização quanto à geologia; caracterização quanto à pedologia; caracterização quanto à geomorfologia; caracterização quanto à hidrogeologia;
- Caracterização da paisagem: caracterização quanto aos elementos paisagísticos relevantes;

Registro realizado eletronicamente, por vinculação ou direcionamento no site: https://www.crea-sc.org.br/criar/valcertificacao_acevivo.php, informando o número da Certidão de Acaivo Técnico e sua data de emissão.

Registro realizado a p: do protocolo nº 72300036881 CAT nº 252023148898 de 20/04/2023, página 5 de 9



JULIANO PEDRO SCANDOLARI
Eng. Civil - CREA-SC 51.858-7
Matrícula Nº 9449/01
Pref. Mun. de Palmitos

RODRIGO H. TIMM
SEC. DE ADMINISTRAÇÃO
FINANÇAS E PLANEJAMENTO
MUNICÍPIO DE PALMITOS

Handwritten signatures and initials

- Caracterização dos conflitos ambientais predominantes: caracterização dos conflitos referente a drenagem e escoamento das águas pluviais; caracterização dos conflitos referente a esgotamento sanitário; caracterização dos conflitos referente a abastecimento de água; caracterização dos conflitos referente a resíduos sólidos; caracterização dos conflitos referente a vias de circulação; caracterização dos conflitos ambientais nos núcleos urbanos;
- Caracterização quanto à existência de áreas de risco e o tipo de risco: Identificação e mapeamento com dados primários, das áreas de risco hidrológico, geológico e geotécnico (desastres naturais, movimento de massa, enxurrada, enchente, inundações, solapamento, desbarrancamentos) com classificação do grau de risco; Sugestões e recomendações;
- Identificação das infringências predominantes acerca da legislação federal, estadual e municipal: análise e caracterização das infringências referente as legislações vigentes;
- Caracterização das condições sociais e econômicas: crescimento populacional; densidade demográfica; indicadores de desenvolvimento humano, educação; vulnerabilidade social; trabalho e renda; saúde; economia;
- Caracterização quanto à existência de sítios arqueológicos, históricos ou artísticos: sítios arqueológicos; reservas indígenas; comunidades quilombolas; monumentos naturais; bens tombados;

ESPECIFICAÇÃO E A AVALIAÇÃO DOS SISTEMAS DE INFRAESTRUTURA URBANA E DE SANEAMENTO BÁSICO IMPLANTADO, OUTROS SERVIÇOS E EQUIPAMENTOS PÚBLICOS:

- Caracterização da área quanto ao atendimento pelos sistemas de infraestrutura urbana de saneamento básico, serviços e equipamentos públicos: sistema de abastecimento de água; sistema de esgotamento sanitário; manejo dos resíduos sólidos; varrição e limpeza urbana; drenagem das águas pluviais; distribuição de energia elétrica; rede de gás; rede de telefonia; pavimentação; infraestrutura de transporte; avaliação, caracterização das condições de operação, manutenção e prestação de serviços dos sistemas de saneamento básico e outros equipamentos públicos de infraestrutura; caracterização da compatibilidade da área de interesse, considerando os serviços de saneamento e equipamentos públicos;

Registro realizado eletronicamente, por vinculação ou direcionamento no sítio: https://www.crea-sc.org.br/creane/validacao_certificacao_acervo.php, informando o número da Certidão de Arquivo Técnico e sua data de emissão.

Registro realizado a p do protocolo nº 72300036881 CAT nº 252023148898 ue 20/04/2023, página 6 de 9





- Caracterização geral quanto a existência de áreas de risco decorrentes da presença/ausência dos serviços públicos na área de abrangência dos núcleos urbanos; identificação dos núcleos urbanos inseridos em área de risco;
- Identificação das infringências predominantes sobre as normas ambientais e urbanísticas na área de interesse; identificação das infringências acerca da legislação nos núcleos urbanos;

Etapa 02: AVALIAÇÃO DOS RISCOS AMBIENTAIS:

A avaliação dos riscos ambientais auxiliou na determinação de ações para minimizar os impactos negativos e maximizar os impactos positivos da delimitação das novas APPs. A análise técnica dos riscos ponderou, de forma conjunta, os aspectos ambientalmente relevantes das áreas de interesse do município de Palmitos:

- a) mapeamento da área antropizada e do perfil socioeconômico do uso e ocupação consolidada existente;
- b) proximidade de nascente ou fontes de abastecimento de água;
- c) o alinhamento do curso d'água, bem como a existência de retificações, tubulações e canalizações;
- d) a ocorrência fauna e flora na área delimitada pelo estudo;
- e) existência de mata ciliar e vegetação nativa ao longo do curso d'água;
- f) o lançamento de efluentes que comprometam a saúde pública;
- g) dados de inundações, estabilidade e processos erosivos sobre margens de cursos naturais;
- h) presença de infraestrutura e equipamentos públicos.
- i) mapeamento das áreas de preservação permanente – APP
- j) Mapeamento das áreas consolidadas em APP;
- k) Mapeamento das Áreas Frágeis e Degradadas;
- l) Mapeamento das áreas de interesse ecológico;
- m) Indicação das novas faixas de cursos d'água em área urbana consolidada;

Registro realizado eletronicamente, par
vinculada ou direcionamento no sítio: https://w.crea-sc.org.br/creaenet/validacao_acervo.php,
informando o número da Certidão de Aceite Técnico e sua data de emissão.

Registro realizado a p do protocolo nº 72300036881
CAT nº 252023148898 de 20/04/2023, página 7 de 9



JULIANO PEDRO ANDOLARI
Eng. Civil - CREA-SC 41.184
Matrícula nº 043.041
Prof. Responsável

RODRIGO DE FREITAS
Eng. Civil - CREA-SC 41.184
Matrícula nº 043.041
Prof. Responsável

Além das atividades acima mencionadas o estudo também compreendeu:

- Elaboração e fornecimento de Sistema de Informações Geográficas - SIG: a compilação das informações e dados obtidos na execução dos serviços foram espacializadas e inseridos em SIG (Sistema de Informações Geográficas), com banco de dados de informações georreferenciadas;
- Inventário e cadastramento com dados primários e inspeções de campo dos cursos d'água, tubulações, rede de micro e macrodrenagem;

Atestamos ainda, que os trabalhos atingiram os resultados esperados pela municipalidade, tiveram início no dia 01/06/2022 e finalização 31/03/2023 e foram desenvolvidos pela seguinte Equipe Técnica da Alto Uruguai Engenharia e Planejamento de Cidades:

Coordenadores Gerais e Técnicos	<p>Marcos Roberto Borsatti, Engenheiro Ambiental, CREA/SC 116226-6; - ART 7508246-2</p> <p>Maycon Pedott, Engenheiro Ambiental, CREA/SC 114899-9; - ART 7508594-0</p>
Responsáveis Técnicos	<p>Marcos Roberto Borsatti, Engenheiro Ambiental - CREA/SC 116226-6 - Coordenador Geral</p> <p>Maycon Pedott, Engenheiro Ambiental - CREA/SC 114899-9 - Coordenador Técnico</p> <p>Jackson Antonio Bólico, Engenheiro Sanitarista e Ambiental - CREA/SC 147060-1</p> <p>Danieli Binotto, Engenheira Sanitarista e Ambiental - CREA/SC 196952-0</p> <p>Julia Carolina Locatelli Majeski, Engenheira Sanitarista e Ambiental - CREA/SC 196956-0</p> <p>Elton Magrinell, Biólogo - CRBio 69005/03-D</p> <p>Fátima Franz, Arquiteta e Urbanista - CAU A8318-6</p> <p>Ana Paula Spohr, Geóloga - CREA/RS 209.053</p> <p>Ediane Mari Blasl, Assistente Social - CRESS/SC 003854//12ª Região</p> <p>Aline Maria da Campo, Geógrafa - CREA/SC 090483-1</p> <p>Rudinel Moraes da Silveira, Técnico em Agrimensura, CRT/04 02982837943</p> <p>Roberto Kurtz Perelra, Advogado - OAB/SC 22.519;</p> <p>Alana Lourdes Lazzari, Advogada - OAB/SC 50.047;</p>

Registro realizado eletronicamente, por vinculação ou direcionamento no sítio: https://www.crea-sc.org.br/crea/validacao_acervo.php, informando o número do Certificado de Arquivo Técnico e sua data de emissão.

Registro realizado a p. do protocolo nº 72300036881 CAT nº 252023148898 de 20/04/2023, página 8 de 9

CREA-SC
Associação dos Engenheiros e Arquitetos de Santa Catarina





Fábio Fernando Martins de Oliveira, Arquiteto e Urbanista - CAU/MS A32447-7
Joana Fernanda Sulzeno, Administradora - CRA/SC 28241;

PALMITOS/SC, 19 de abril de 2023.

Rodrigo Henrique Timm
 Sec. de Administração, Finanças e Planejamento
 Município de Palmitos

Juliano Pedro Scandola
 Eng. Civil - CREA - SC 51.858-1
 Matrícula nº 9449/01
 Pref. Mun. De Palmitos

Registro realizado eletronicamente, par vincutada ou direitamento no sítio: https://www.crea-sc.org.br/creanet/validacao_acervo.php, informando o número da Certidão de Arquivo Técnico e sua data de emissão.

Registro realizado a p do protocolo nº 72300036881 CAT nº 252023148898 de 20/04/2023, página 9 de 9





MINISTÉRIO DA DEFESA
ESTADO-MAIOR CONJUNTO DAS FORÇAS ARMADAS
CHEFIA DE LOGÍSTICA E MOBILIZAÇÃO
SUBCHIEFIA DE LOGÍSTICA OPERACIONAL
SEÇÃO DE GEOINFORMAÇÃO, METEOROLOGIA E AEROLEVANTAMENTO

F.F v 1.0

FORMULÁRIO F

AEROLEVANTAMENTO NO TERRITÓRIO NACIONAL

AUTORIZAÇÃO DE AEROLEVANTAMENTO FASE AEROSPACIAL - AAFA

Esta autorização refere-se ao aerolevanteamento, ou seja, o registro de dados do terreno a partir de uma plataforma aérea. O acesso ao espaço aéreo brasileiro depende de autorização do COMAER.

Esta autorização não exime o comandante da aeronave de observar as áreas perigosas, proibidas e restritas do espaço aéreo brasileiro na execução do aerolevanteamento.

Sr. Gerente da Seção de Geoinformação, Meteorologia e Aerolevanteamento da Chefe de Logística e Mobilização do Estado-Maior Conjunto das Forças Armadas

AAFA nº 225 de 13 / 06 / 2022

MARIO ORLANDO DE CARVALHO JÚNIOR
Capitão de Mar e Guerra
Gerente da Seção de Geoinformação, Meteorologia e

Aerolevanteamento

Alto Uruguai Engenharia e Planejamento de Cidades, inscrita no MD de acordo com a Portaria nº 4.478/SEGMA/SUBLOG/CHELOG/EMCFA-MD/MD, de 03/11/2021, por intermédio de seu representante legal, requer a V. Exª, com fundamento no Art. 11, inciso I do Decreto nº 2.278, de 17 de julho de 1997, autorização para executar o serviço da fase aerospacial de aerolevanteamento, caracterizado pelas informações prestadas abaixo e nos anexos que as acompanham:

1. DADOS GERAIS - PROJETO Nº: 02 / 2022

1.1 Destinatário/Contratante: MUNICÍPIO DE PALMITOS

1.2 CNPJ: 85.361.863/0001-47

1.3 Referência: 

1.4 Instrumento Legal: Contrato nº 46/2022

1.5 Objeto do Contrato: Contratação de empresa para a elaboração do Estudo Técnico Socioambiental (ETSA) nas áreas de APP no Perímetro Urbano do Município de Palmitos/SC.

1.6 Vigência do Contrato:

1.7 Finalidade do Aerolevanteamento: Elaboração do Estudo Técnico Socioambiental contemplando cadastro das unidades habitacionais em APP, conforme Parecer técnico nº 1/2021/GAM/CAT.

1.8 Escala:

1.9 Áreas:
a) Imageamento: Distrito Sede Oldenburg: 0,71 km², Distrito de Santa Lúcia - Palmitos/SC: 0,84 km², Distrito de Diamantina - Palmitos/SC: 0,28 km², Perímetro Urbano de Palmitos: 10,79 km², Distrito de Ilha Redonda Palmitos/SC: 1,52 km², Distrito de São Braz - Palmitos/SC: 0,15 km²

b) Sobrevoos: Distrito Santa Lúcia - Palmitos/SC: 0,84 km², Distrito Diamantina - Palmitos/SC: 0,28 km², Distrito Sede Oldenburg - Palmitos/SC: 0,71 km², Distrito de Ilha Redonda - Palmitos/SC: 1,52 km², Cidade de Palmitos/SC: 10,79 km², Distrito de São Braz - Palmitos/SC: 0,15 km²

1.10 Município(s)/UF: Palmitos/SC

2. DADOS DA FASE AEROSPACIAL:

2.1 Prazo de execução da fase aerospacial: 6 meses

2.2 Aeronave(s):

Modelo: MAVIC 2 PRO

Matrícula: PP-376637838

2.3 Altitude de voo: Não informado

2.4 Altura de voo: Cidade de Palmitos/SC - Distrito Sede: 328 à 328 Pés, Distrito de Ilha Redonda - Palmitos/SC Perímetro Urbano de Ilha Redonda - Palmitos/SC: 328 à 328 Pés, Distrito de São Braz - Palmitos/SC - Perímetro Urbano Distrito São Braz - Palmitos/SC: 328 à 328 Pés, Distrito Sede Oldenburg - Palmitos/SC - Perímetro Urbano Distrito Sede Oldenburg - Palmitos/SC: 328 à 328 Pés, Distrito Santa Lúcia - Palmitos/SC - Perímetro Urbano Distrito Santa Lúcia - Palmitos/SC: 328 à 328 Pés, Distrito Diamantina - Palmitos/SC - Perímetro Urbano Distrito Diamantina - Palmitos/SC: 328 à 328 Pés

2.5 Sensor(es): Mavic 2 Pro

2.6 Tripulação:

Piloto(s):

OEE(s):

Marcos Roberto Borsatti

2.7 Base(s) de Operação: Base 01 (B00) 27°3'38.448"S 53°9'4.727"W, Base 02 (B001) 27°3'38.416"S 53°10'4.415"W, Base 03 (B002) 27°4'11.798"S 53°9'56.344"W, Base 04 (B003) 27°4'22.469"S 53°9'8.582"W, Base 05 (B004) 27°4'58.382"S 53°9'30.460"W, Base 06



(BO05) 27°4'58.458"S 53°10'39.112"W, Base 07 (BO06) 27°5'34.382 33°11'29.303"W,
 Base 08 (BO07) 27°5'51.839"S 53°12'23.940"W, Base 09 (BO08) 27°8'27.827"S
 53°7'18.340"W, Base 10 (BO09) 27°9'28.465"S 53°4'42.373"W, Base 11 (BO10)
 27°9'36.976"S 53°5'12.347"W, Base 12 (BO11) 27°8'10.594"S 53°15'9.126"W, Base 13
 (BO12) 26°59'59.428"S 53°10'40.264"W

2.8 Coordenadas da área a ser sobrevoada:

VÉRTICE	LATITUDE	LONGITUDE
Nome da Área: Cidade de Palmitos/SC - Distrito Sede		
V1	27°2'50.773"S	53°9'56.465"W
V2	27°2'55.053"S	53°9'54.992"W
V3	27°2'57.679"S	53°9'51.846"W
V4	27°2'59.342"S	53°9'51.440"W
V5	27°3'0.408"S	53°9'50.775"W
V6	27°3'15.882"S	53°9'48.153"W
V7	27°3'14.433"S	53°9'47.495"W
V8	27°3'12.755"S	53°9'47.224"W
V9	27°3'11.708"S	53°9'46.628"W
V10	27°3'10.309"S	53°9'46.379"W
V11	27°3'8.650"S	53°9'46.567"W
V12	27°3'7.701"S	53°9'47.033"W
V13	27°3'7.361"S	53°9'47.645"W
V14	27°3'7.080"S	53°9'48.337"W
V15	27°3'5.306"S	53°9'48.866"W

V16	27°3'3.973"S	53°9'49.239"W
V17	27°3'3.057"S	53°9'49.940"W
V18	27°3'2.066"S	53°9'50.669"W
V19	27°3'31.757"S	53°10'6.085"W
V20	27°3'31.757"S	53°10'6.085"W
V21	27°3'20.786"S	53°10'2.481"W
V22	27°3'16.927"S	53°9'48.871"W
V23	27°3'31.757"S	53°10'6.085"W
V24	27°3'32.172"S	53°10'16.833"W
V25	27°3'33.512"S	53°10'17.968"W
V26	27°3'37.116"S	53°10'20.067"W
V27	27°3'44.055"S	53°10'24.718"W
V28	27°3'45.603"S	53°10'25.897"W
V29	27°3'46.431"S	53°10'26.501"W
V30	27°3'46.957"S	53°10'43.248"W
V31	27°4'18.145"S	53°10'42.251"W
V32	27°4'10.029"S	53°10'18.977"W
V33	27°4'48.948"S	53°10'22.000"W
V34	27°4'51.463"S	53°10'57.358"W



V55	27°3'19.354"S	53°8'48.799"W
V56	27°3'23.647"S	53°9'19.719"W
V57	27°3'12.713"S	53°9'25.933"W
V58	27°3'14.568"S	53°9'36.161"W
V59	27°3'4.283"S	53°9'36.554"W
V60	27°2'56.013"S	53°9'44.634"W
V61	27°2'53.382"S	53°9'52.517"W

Nome da Área: Distrito de Ilha Redonda - Palmitos/SC - Perímetro Urbano de Ilha Redonda - Palmitos/SC

V1	27°9'33.908"S	53°5'8.362"W
V2	27°9'41.891"S	53°4'47.953"W
V3	27°9'41.891"S	53°4'47.953"W
V4	27°9'48.011"S	53°5'9.815"W
V5	27°9'49.350"S	53°5'25.737"W
V6	27°9'41.891"S	53°4'47.953"W
V7	27°9'36.730"S	53°4'34.500"W
V8	27°9'28.423"S	53°4'23.230"W
V9	27°9'4.066"S	53°4'33.569"W
V10	27°9'15.348"S	53°5'10.464"W
V11	27°8'46.262"S	53°5'20.685"W

V35	27°5'12.270"S	53°10'57.338"W
V36	27°5'46.812"S	53°12'2.259"W
V37	27°5'38.161"S	53°12'19.441"W
V38	27°5'50.776"S	53°12'29.344"W
V39	27°5'53.464"S	53°12'47.612"W
V40	27°6'12.455"S	53°12'54.519"W
V41	27°6'18.365"S	53°12'40.212"W
V42	27°6'0.848"S	53°12'21.046"W
V43	27°6'6.245"S	53°12'11.502"W
V44	27°5'56.428"S	53°12'5.973"W
V45	27°5'5.507"S	53°10'32.718"W
V46	27°5'2.444"S	53°10'14.166"W
V47	27°5'15.130"S	53°10'14.844"W
V48	27°5'16.041"S	53°9'22.385"W
V49	27°4'49.844"S	53°9'14.778"W
V50	27°4'42.017"S	53°9'13.836"W
V51	27°4'39.163"S	53°8'54.293"W
V52	27°4'29.070"S	53°8'32.489"W
V53	27°4'23.168"S	53°8'32.495"W
V54	27°4'17.821"S	53°8'47.444"W

[Handwritten signatures and initials]

V12	27°8'49.860"S	53°5'25.969"W
V13	27°9'13.894"S	53°5'15.330"W
V14	27°9'14.389"S	53°5'19.859"W
V15	27°9'20.510"S	53°5'17.242"W
V16	27°9'19.610"S	53°5'13.091"W
V17	27°9'27.144"S	53°5'6.245"W
Nome da Área: Distrito de São Braz - Palmitos/SC - Perímetro Urbano		
Distrito São Braz - Palmitos/SC		
V1	27°8'1.622"S	53°15'11.488"W
V2	27°7'59.687"S	53°15'12.168"W
V3	27°7'57.702"S	53°15'14.653"W
V4	27°7'57.702"S	53°15'14.653"W
V5	27°7'57.702"S	53°15'14.653"W
V6	27°7'59.423"S	53°15'17.373"W
V7	27°8'3.702"S	53°15'17.101"W
V8	27°8'10.606"S	53°15'11.691"W
V9	27°8'17.994"S	53°14'59.265"W
V10	27°8'10.957"S	53°14'54.248"W
V11	27°8'8.878"S	53°14'54.659"W
V12	27°8'8.807"S	53°14'57.151"W

V13	27°8'8.189"S	53°14'58.738"W
V14	27°8'8.743"S	53°15'0.213"W
V15	27°8'6.044"S	53°15'5.768"W
V16	27°8'5.700"S	53°15'7.576"W
Nome da Área: Distrito Sede Oldenburg - Palmitos/SC - Perímetro Urbano		
Distrito Sede Oldenburg - Palmitos/SC		
V1	27°8'30.022"S	53°7'35.776"W
V2	27°8'22.147"S	53°7'33.929"W
V3	27°8'22.983"S	53°7'33.155"W
V4	27°8'23.884"S	53°7'31.429"W
V5	27°8'24.213"S	53°7'30.980"W
V6	27°8'30.909"S	53°7'40.110"W
V7	27°8'35.985"S	53°7'38.921"W
V8	27°8'35.847"S	53°7'37.235"W
V9	27°8'36.467"S	53°7'34.999"W
V10	27°8'37.678"S	53°7'31.763"W
V11	27°8'38.043"S	53°7'28.465"W
V12	27°8'38.366"S	53°7'26.212"W
V13	27°8'40.956"S	53°7'26.131"W
V14	27°8'35.861"S	53°6'49.288"W

V15	27°8'27.408"S	53°6'47.811"W
V16	27°8'26.960"S	53°6'48.909"W
V17	27°8'14.262"S	53°6'58.333"W
V18	27°8'16.514"S	53°6'59.412"W
V19	27°8'17.353"S	53°7'1.010"W
V20	27°8'18.679"S	53°7'1.558"W
V21	27°8'17.997"S	53°7'3.393"W
V22	27°8'18.977"S	53°7'4.805"W
V23	27°8'18.814"S	53°7'6.409"W
V24	27°8'18.986"S	53°7'7.545"W
V25	27°8'20.482"S	53°7'9.413"W
V26	27°8'22.337"S	53°7'11.473"W
V27	27°8'21.023"S	53°7'14.277"W
V28	27°8'22.167"S	53°7'15.782"W
V29	27°8'23.695"S	53°7'17.794"W
V30	27°8'24.080"S	53°7'20.230"W
V31	27°8'23.116"S	53°7'21.937"W
V32	27°8'24.338"S	53°7'23.882"W
V33	27°8'15.107"S	53°7'28.286"W

V34	27°8'16.397"S	53°7'32.344"W
V35	27°8'16.397"S	53°7'32.344"W
V36	27°8'16.397"S	53°7'32.344"W
V37	27°8'17.651"S	53°7'30.823"W
V38	27°8'19.388"S	53°7'31.510"W
Nome da Área: Distrito Santa Lúcia - Palmitos/SC - Perímetro Urbano		
Distrito Santa Lúcia - Palmitos/SC		
V1	27°5'50.775"S	53°12'29.352"W
V2	27°5'50.775"S	53°12'29.352"W
V3	27°5'53.458"S	53°12'47.618"W
V4	27°6'12.459"S	53°12'54.521"W
V5	27°6'18.345"S	53°12'40.207"W
V6	27°6'0.840"S	53°12'21.050"W
V7	27°6'0.837"S	53°12'21.048"W
V8	27°5'50.775"S	53°12'29.352"W
V9	27°6'6.240"S	53°12'11.501"W
V10	27°5'56.465"S	53°12'5.995"W
V11	27°5'46.819"S	53°12'2.261"W
Nome da Área: Distrito Diamantina - Palmitos/SC - Perímetro Urbano		
Distrito Diamantina - Palmitos/SC		
V1	27°0'8.348"S	53°10'51.397"W



[Handwritten signature]

V2	27°07.424"S	53°10'52.533"W
V3	27°07.104"S	53°10'54.237"W
V4	27°07.346"S	53°10'55.259"W
V5	27°06.982"S	53°10'56.717"W
V6	26°59'59.717"S	53°11'7.817"W
V7	27°05.253"S	53°11'0.512"W
V8	27°05.114"S	53°11'1.968"W
V9	27°05.395"S	53°11'2.728"W
V10	26°59'59.717"S	53°11'7.817"W
V11	27°06.278"S	53°10'58.525"W
V12	26°59'59.717"S	53°11'7.817"W
V13	26°59'56.979"S	53°11'5.299"W
V14	27°01.697"S	53°10'57.166"W
V15	26°59'57.367"S	53°10'37.037"W
V16	27°00.031"S	53°10'35.775"W
V17	26°59'57.625"S	53°10'20.036"W
V18	27°01.980"S	53°10'19.798"W
V19	27°03.936"S	53°10'35.654"W
V20	27°05.063"S	53°10'38.732"W

V21 27°08.310"S 53°10'37.192"W

3. DADOS DA FASE DECORRENTE:

3.1 Entidade executora: Alto Uruguai Engenharia e Planejamento de Cidades

3.2 Responsável Técnico: Marcos Roberto Borsatti - CREA: 1162266

3.3 Discriminação dos Serviços: Geração de curvas de nível, Geração de Ortofotos, MDT, MDS, Ortoimagens

3.4 Produtos Decorrentes do Aerolevantamento (PDA): Arquivo de imagens digitais, Arquivo de curvas de níveis, Ortofoto, Mapa cartográfico

4. ORIGINAIS DO AEROLEVANTAMENTO:

Alto Uruguai Engenharia e Planejamento de Cidades será a detentora da posse dos originais de aerolevantamento para fins de preservação e controle, em conformidade com o que estabelece o Art. 13 do Decreto nº 2.278, de 17 de julho de 1997.

IPORÁ DO OESTE, 07 de Junho de 2022

Marcos Roberto Borsatti
Representante Legal da Empresa



(ESPAÇO DE USO RESERVADO AO MD)

Restrição de Produtos de Aerolevantamento de Interesse da Defesa (PAID)

Conforme o Capítulo VI da Portaria Normativa (PN) nº 3.703/GM-MD, de DE 6 DE SETEMBRO DE 2021, a análise técnica que dá suporte a esta AAFA indica, de forma preventiva, que os PAID a serem produzidos poderão, com o recebimento do Formulário J, sofrer restrição elou demandarem classificação, conforme o seguinte:

Originais de Aerolevantamento (OA):

1. Em conformidade com o inciso II do art. 50 da PORTARIA Nº 3.703, DE 6 DE SETEMBRO DE 2021, os OA (DBA e PPA) provenientes da área do aerolevantamento demandarão identificação, marcação e registro específicos de controle, orientados pelo Ministério da Defesa, em adição aos procedimentos do art. 43 da citada portaria; e

2. Em conformidade com o caput do art. 52 da PORTARIA Nº 3.703, DE 6 DE

[Handwritten signature]

SETEMBRO DE 2021, os OA (DBA e PPA) não serão classificados.

Produtos Decorrentes do Aerolevanteamento (PDA):

1. Em conformidade com o inciso I do art. 50 da PORTARIA N° 3.703, DE 6 DE SETEMBRO DE 2021, os PDA não poderão conter qualquer tipo de nomeação ou identificação de áreas ou instalações de interesse da Defesa, sendo a representação obrigatoriamente degradada a uma resolução espacial maior que 50 cm (cinquenta centímetros) ou para uma escala de mapeamento menor que 1:10.000 (um por dez mil); e
2. Em conformidade com o caput do art. 52 da PORTARIA N° 3.703, DE 6 DE SETEMBRO DE 2021, os PDA não serão classificados.

13/03/2021 08:10

SARPAS (Dronas)

"Bicentenário da Independência - Soberania é Liberdade"



Bicentenário
DA REPÚBLICA DE 1511
1 8 2 2 - 2 0 2 1



Departamento
de Controle do Espaço Aéreo

08/06/21



Documento assinado eletronicamente por **Mario Orlando de Carvalho Júnior, Gerente**, em 13/06/2022, às 17:22, conforme horário oficial de Brasília, com fundamento no § 3º, art. 4º, do Decreto nº 10.543, de 13 de novembro de 2020 da Presidência da República.



A autenticidade do documento pode ser conferida no site https://sei.defesa.gov.br/sei/controlador_externo.php?acao=documento_conferir&id_organizacao=0, o código verificador **5184990** e o código CRC **09B7CF1A**.



https://sei.defesa.gov.br/sei/controlador_externo.php?acao=documento_conferir&id_organizacao=0&id_documento=5184990&id_codigo_verificador=09B7CF1A

[Handwritten signatures and initials]

PLANEJAMENTO U.E
CIDADES LTDA

Parer do Analista

Operação autorizada condicionada à inexistência de aeronaves tripuladas nas proximidades. Sendo o voo realizado nas condições apresentadas não há risco à navegação aérea, devendo a aeronave remotamente pilotada ser recalcada ao menor sinal de alguma aeronave tripulada na região. Satisfeito essa condicionante este Centro é de parecer favorável à operação.

04.10.2022	12:00 UTC	19:00 UTC
05.10.2022	12:00 UTC	19:00 UTC
06.10.2022	12:00 UTC	19:00 UTC
07.10.2022	12:00 UTC	19:00 UTC
08.10.2022	12:00 UTC	19:00 UTC
09.10.2022	12:00 UTC	19:00 UTC
10.10.2022	12:00 UTC	19:00 UTC
11.10.2022	12:00 UTC	19:00 UTC
12.10.2022	12:00 UTC	19:00 UTC
13.10.2022	12:00 UTC	19:00 UTC
14.10.2022	12:00 UTC	19:00 UTC
15.10.2022	12:00 UTC	19:00 UTC

Comunicações

- Código de Chamada: RPA-38
- ATIS: TELEFONIA CELULAR
- Piloto: NÃO SE APLICA

RPS (1)

RPS LatLng Telefone

ALTO URUGUAI -
ENGENHARIA E
-27.43598400, (49)
-53.25174177 89921-



[Handwritten signatures and initials]

13/09/2022 08:11

SAPPHIS (Diversi)

13/09/2022 08:11

SAPPHIS (Diversi)

26.08.2022	12:00 UTC	19:00 UTC
27.08.2022	12:00 UTC	19:00 UTC
28.08.2022	12:00 UTC	19:00 UTC
29.08.2022	12:00 UTC	19:00 UTC
30.08.2022	12:00 UTC	19:00 UTC
31.08.2022	12:00 UTC	19:00 UTC
01.09.2022	12:00 UTC	19:00 UTC
02.09.2022	12:00 UTC	19:00 UTC
03.09.2022	12:00 UTC	19:00 UTC
04.09.2022	12:00 UTC	19:00 UTC
05.09.2022	12:00 UTC	19:00 UTC
06.09.2022	12:00 UTC	19:00 UTC
07.09.2022	12:00 UTC	19:00 UTC
08.09.2022	12:00 UTC	19:00 UTC
09.09.2022	12:00 UTC	19:00 UTC
10.09.2022	12:00 UTC	19:00 UTC
11.09.2022	12:00 UTC	19:00 UTC
12.09.2022	12:00 UTC	19:00 UTC
13.09.2022	12:00 UTC	19:00 UTC

https://arvcoo.dicoms.mil.kit/paap/7u-HzJ-SuA/View=2531?ids=4916-4947&ar=1630051628

7/10

https://arvcoo.dicoms.mil.kit/paap/7u-HzJ-SuA/View=2531?ids=4916-4917&ar=1630051628

8/10



[Handwritten signatures and initials]

15/03/2023, 08:11

Janela de Operação			SAPPAS (Dicas)		SAPPAS (Crono)	
Data	Início	Fim				
20.07.2022	12:00 UTC	19:00 UTC			12:00 UTC	19:00 UTC
21.07.2022	12:00 UTC	19:00 UTC			12:00 UTC	19:00 UTC
22.07.2022	12:00 UTC	19:00 UTC			12:00 UTC	19:00 UTC
23.07.2022	12:00 UTC	19:00 UTC			12:00 UTC	19:00 UTC
24.07.2022	12:00 UTC	19:00 UTC			12:00 UTC	19:00 UTC
25.07.2022	12:00 UTC	19:00 UTC			12:00 UTC	19:00 UTC
26.07.2022	12:00 UTC	19:00 UTC			12:00 UTC	19:00 UTC
27.07.2022	12:00 UTC	19:00 UTC			12:00 UTC	19:00 UTC
28.07.2022	12:00 UTC	19:00 UTC			12:00 UTC	19:00 UTC
29.07.2022	12:00 UTC	19:00 UTC			12:00 UTC	19:00 UTC
30.07.2022	12:00 UTC	19:00 UTC			12:00 UTC	19:00 UTC
31.07.2022	12:00 UTC	19:00 UTC			12:00 UTC	19:00 UTC
01.08.2022	12:00 UTC	19:00 UTC			12:00 UTC	19:00 UTC
02.08.2022	12:00 UTC	19:00 UTC			12:00 UTC	19:00 UTC
03.08.2022	12:00 UTC	19:00 UTC			12:00 UTC	19:00 UTC
04.08.2022	12:00 UTC	19:00 UTC			12:00 UTC	19:00 UTC
05.08.2022	12:00 UTC	19:00 UTC			12:00 UTC	19:00 UTC
06.08.2022	12:00 UTC	19:00 UTC			12:00 UTC	19:00 UTC
07.08.2022	12:00 UTC	19:00 UTC			12:00 UTC	19:00 UTC
08.08.2022	12:00 UTC	19:00 UTC			12:00 UTC	19:00 UTC
09.08.2022	12:00 UTC	19:00 UTC			12:00 UTC	19:00 UTC
10.08.2022	12:00 UTC	19:00 UTC			12:00 UTC	19:00 UTC
11.08.2022	12:00 UTC	19:00 UTC			12:00 UTC	19:00 UTC
12.08.2022	12:00 UTC	19:00 UTC			12:00 UTC	19:00 UTC
13.08.2022	12:00 UTC	19:00 UTC			12:00 UTC	19:00 UTC
14.08.2022	12:00 UTC	19:00 UTC			12:00 UTC	19:00 UTC
15.08.2022	12:00 UTC	19:00 UTC			12:00 UTC	19:00 UTC
16.08.2022	12:00 UTC	19:00 UTC			12:00 UTC	19:00 UTC
17.08.2022	12:00 UTC	19:00 UTC			12:00 UTC	19:00 UTC
18.08.2022	12:00 UTC	19:00 UTC			12:00 UTC	19:00 UTC
19.08.2022	12:00 UTC	19:00 UTC			12:00 UTC	19:00 UTC
20.08.2022	12:00 UTC	19:00 UTC			12:00 UTC	19:00 UTC
21.08.2022	12:00 UTC	19:00 UTC			12:00 UTC	19:00 UTC
22.08.2022	12:00 UTC	19:00 UTC			12:00 UTC	19:00 UTC
23.08.2022	12:00 UTC	19:00 UTC			12:00 UTC	19:00 UTC
24.08.2022	12:00 UTC	19:00 UTC			12:00 UTC	19:00 UTC
25.08.2022	12:00 UTC	19:00 UTC			12:00 UTC	19:00 UTC

https://brturma.fcc.br/curso/2023/08/25/08/11/15032023_0811/

510



15/03/2023, 08:11

APROVADO

Operação

- Solicitante: ALTO URUGUAI - ENGENHARIA E PLANEJAMENTO DE CIDADES LTDA
- Perfil: 8 (Aerolevanteamento / ICA 100-40 + Autorização do Min. Defesa)
- Tipologia: VLOSIV

Equipamento

- Nº SISAAT: PP-376637836

Localização

- Decolagem
- Lat: -27.13598400
- Lng: -53.25174177
- Destino
- Lat: -27.13598400
- Lng: -53.25174177
- Polígonos: -27.13268530, -53.25407713; -27.13324725, -53.25356922; -27.13379460, -53.25319407; -27.13469955, -53.25263942; -27.13481849, -53.25210857; -27.13500607, -53.25160310; -27.13577236, -53.25004863; -27.13560451, -53.24964724; -27.13577236, -53.24929936; -27.13580155, -53.24852335; -27.13639839, -53.24839926; -27.13632896, -53.24861588; -27.13627592, -53.2524516; -27.13437844, -53.25475584; -27.13315967, -53.25482882; -27.13268530, -53.25407713
- Altura: 380ft

Solicitante

- Nome: ALTO URUGUAI - ENGENHARIA E PLANEJAMENTO DE CIDADES LTDA
- CNPJ: 16.339.878/0001-60

Piloto

- Nome: Marcos Roberto Borzatti
- Código: WXZ
- CPF: 070.***-**-71



13/03/2023 08:11

548946 (Derecha)

13/03/2023 08:11

548946 (Derecha)

SOLICITACIÓN DE VOO #A26CEC8



Departamento
de Control de Espacio Aéreo

08:11

<https://servicios.aerovias.mil/botstrap/voo/visac&view=65551e6a-8f1b-48f1-b2ad-f3280851c25>

110

<https://servicios.aerovias.mil/botstrap/voo/visac&view=65551e6a-8f1b-48f1-b2ad-f3280851c25>

2/0



[Handwritten signature]

ALTO URUGUAI - ENGENHARIA E PLANEJAMENTO DE CIDADES LTDA.

-27.0014777, (49) -53.17547943 99521-8852

Parecer do Analista

Operação autorizada condicionada à inexistência de aeronaves tripuladas nas proximidades. Sendo o voo realizado nas condições apresentadas não há risco à navegação aérea, devendo a aeronave remotamente pilotada ser recolhida ao menor sinal de alguma aeronave tripulada na região. Satisfatória essa condiciantaria este Centro é do parecer favorável a operação.

	19:00 UTC	12:00 UTC	19:00 UTC
02.10.2022	19:00 UTC	12:00 UTC	19:00 UTC
03.10.2022	19:00 UTC	12:00 UTC	19:00 UTC
04.10.2022	19:00 UTC	12:00 UTC	19:00 UTC
05.10.2022	19:00 UTC	12:00 UTC	19:00 UTC
06.10.2022	19:00 UTC	12:00 UTC	19:00 UTC
07.10.2022	19:00 UTC	12:00 UTC	19:00 UTC
08.10.2022	19:00 UTC	12:00 UTC	19:00 UTC
09.10.2022	19:00 UTC	12:00 UTC	19:00 UTC
10.10.2022	19:00 UTC	12:00 UTC	19:00 UTC
11.10.2022	19:00 UTC	12:00 UTC	19:00 UTC
12.10.2022	19:00 UTC	12:00 UTC	19:00 UTC
13.10.2022	19:00 UTC	12:00 UTC	19:00 UTC
14.10.2022	19:00 UTC	12:00 UTC	19:00 UTC
15.10.2022	19:00 UTC	12:00 UTC	19:00 UTC

Comunicações

- Código de Chamada: RPA-38
- ATS: TELEFONIA CELULAR
- Piloto: NÃO SE APLICA

RPS (1)

RPS Lad/Lng Telefona



13/09/2023, 08:11

SARPAE (Crona)

25.08.2022	12:00 UTC	19:00 UTC
26.08.2022	12:00 UTC	19:00 UTC
27.08.2022	12:00 UTC	19:00 UTC
28.08.2022	12:00 UTC	19:00 UTC
29.08.2022	12:00 UTC	19:00 UTC
30.08.2022	12:00 UTC	19:00 UTC
31.08.2022	12:00 UTC	19:00 UTC
01.09.2022	12:00 UTC	19:00 UTC
02.09.2022	12:00 UTC	19:00 UTC
03.09.2022	12:00 UTC	19:00 UTC
04.09.2022	12:00 UTC	19:00 UTC
05.09.2022	12:00 UTC	19:00 UTC
06.09.2022	12:00 UTC	19:00 UTC
07.09.2022	12:00 UTC	19:00 UTC
08.09.2022	12:00 UTC	19:00 UTC
09.09.2022	12:00 UTC	19:00 UTC
10.09.2022	12:00 UTC	19:00 UTC
11.09.2022	12:00 UTC	19:00 UTC
12.09.2022	12:00 UTC	19:00 UTC

https://www.oca.gov.it/trasparenza/controlli-esternalizzazione-2022-2023-2024-2025-2026-2027-2028-2029-2030-2031-2032-2033-2034-2035-2036-2037-2038-2039-2040-2041-2042-2043-2044-2045-2046-2047-2048-2049-2050-2051-2052-2053-2054-2055-2056-2057-2058-2059-2060-2061-2062-2063-2064-2065-2066-2067-2068-2069-2070-2071-2072-2073-2074-2075-2076-2077-2078-2079-2080

13/09/2023, 08:11

SARPAE (Crona)

13.09.2022	12:00 UTC	19:00 UTC
14.09.2022	12:00 UTC	19:00 UTC
15.09.2022	12:00 UTC	19:00 UTC
16.09.2022	12:00 UTC	19:00 UTC
17.09.2022	12:00 UTC	19:00 UTC
18.09.2022	12:00 UTC	19:00 UTC
19.09.2022	12:00 UTC	19:00 UTC
20.09.2022	12:00 UTC	19:00 UTC
21.09.2022	12:00 UTC	19:00 UTC
22.09.2022	12:00 UTC	19:00 UTC
23.09.2022	12:00 UTC	19:00 UTC
24.09.2022	12:00 UTC	19:00 UTC
25.09.2022	12:00 UTC	19:00 UTC
26.09.2022	12:00 UTC	19:00 UTC
27.09.2022	12:00 UTC	19:00 UTC
28.09.2022	12:00 UTC	19:00 UTC
29.09.2022	12:00 UTC	19:00 UTC
30.09.2022	12:00 UTC	19:00 UTC
01.10.2022	12:00 UTC	19:00 UTC

7/10

https://www.oca.gov.it/trasparenza/controlli-esternalizzazione-2022-2023-2024-2025-2026-2027-2028-2029-2030-2031-2032-2033-2034-2035-2036-2037-2038-2039-2040-2041-2042-2043-2044-2045-2046-2047-2048-2049-2050-2051-2052-2053-2054-2055-2056-2057-2058-2059-2060-2061-2062-2063-2064-2065-2066-2067-2068-2069-2070-2071-2072-2073-2074-2075-2076-2077-2078-2079-2080



Janela de Operação

Data	Início	Fim
20.07.2022	12:00 UTC	18:00 UTC
21.07.2022	12:00 UTC	18:00 UTC
22.07.2022	12:00 UTC	18:00 UTC
23.07.2022	12:00 UTC	18:00 UTC
24.07.2022	12:00 UTC	18:00 UTC
25.07.2022	12:00 UTC	19:00 UTC
26.07.2022	12:00 UTC	19:00 UTC
27.07.2022	12:00 UTC	19:00 UTC
28.07.2022	12:00 UTC	19:00 UTC
29.07.2022	12:00 UTC	19:00 UTC
30.07.2022	12:00 UTC	19:00 UTC
31.07.2022	12:00 UTC	19:00 UTC
01.08.2022	12:00 UTC	19:00 UTC
02.08.2022	12:00 UTC	19:00 UTC
03.08.2022	12:00 UTC	19:00 UTC
04.08.2022	12:00 UTC	19:00 UTC

05.08.2022	12:00 UTC	19:00 UTC
06.08.2022	12:00 UTC	19:00 UTC
07.08.2022	12:00 UTC	19:00 UTC
08.08.2022	12:00 UTC	19:00 UTC
09.08.2022	12:00 UTC	19:00 UTC
10.08.2022	12:00 UTC	19:00 UTC
11.08.2022	12:00 UTC	19:00 UTC
12.08.2022	12:00 UTC	19:00 UTC
13.08.2022	12:00 UTC	19:00 UTC
14.08.2022	12:00 UTC	19:00 UTC
15.08.2022	12:00 UTC	19:00 UTC
16.08.2022	12:00 UTC	19:00 UTC
17.08.2022	12:00 UTC	19:00 UTC
18.08.2022	12:00 UTC	19:00 UTC
19.08.2022	12:00 UTC	19:00 UTC
20.08.2022	12:00 UTC	19:00 UTC
21.08.2022	12:00 UTC	19:00 UTC
22.08.2022	12:00 UTC	19:00 UTC
23.08.2022	12:00 UTC	19:00 UTC
24.08.2022	12:00 UTC	19:00 UTC



APROVADO

Operação

- Solicitante: ALTO URUGUAI - ENGENHARIA E PLANEJAMENTO DE CIDADES LTDA
- Perfil: 6 (Aerolevanteamento / ICA 100-40 + Autorização do Min. Defesa)
- Tipo/Regim: VLOSN

Equipamento

- N° SISANT: PP-376637838

Localização

- Decolagem
Lat: -27.00114777
Lng: -53.17947943
- Destino
Lat: -27.00114777
Lng: -53.17947943
- Polígono: -26.99993064, -53.18551217, -26.99916331, -53.18478453, -27.00049951, -53.18256194, -26.99924269, -53.17692610, -27.00002324, -53.17680858, -26.99934853, -53.17224278, -27.00055243, -53.17215018, -27.00110808, -53.17650880, -27.00141236, -53.17742882, -27.00229875, -53.17699225, -27.00388631, -53.18012768, -27.00231198, -53.18093468, -27.00205062, -53.18126543, -27.00195478, -53.18172847, -27.00204739, -53.18281953, -27.00194155, -53.18241642, -27.00175633, -53.18281953, -27.00145205, -53.18348156, -27.00142559, -53.18388491, -27.00151820, -53.18410882, -26.99993064, -53.18551217
- Altura: 388ft

Solicitante

- Nome: ALTO URUGUAI - ENGENHARIA E PLANEJAMENTO DE CIDADES LTDA
- CNPJ: 19.338.878/0001-60

Piloto

- Nome: Marcos Roberto Borsatti
- Código: WXIZ
- CPF: 070.***-**-71



14:00 UTC	18:00 UTC
27.09.2022	18:00 UTC
28.09.2022	18:00 UTC
29.09.2022	18:00 UTC
30.09.2022	18:00 UTC
01.10.2022	18:00 UTC
02.10.2022	18:00 UTC
03.10.2022	18:00 UTC
04.10.2022	18:00 UTC
05.10.2022	18:00 UTC
06.10.2022	18:00 UTC
07.10.2022	18:00 UTC
08.10.2022	18:00 UTC
09.10.2022	18:00 UTC
10.10.2022	18:00 UTC
11.10.2022	18:00 UTC
12.10.2022	18:00 UTC
13.10.2022	18:00 UTC
14.10.2022	18:00 UTC
15.10.2022	18:00 UTC

Comunicações

- Código de Chamada: RPA-38
- ATS: TELEFONIA CELULAR
- Piloto: NÃO SE APLICA

RPS (1)

RPS	Lat/Lng	Telefone
ALTO URUGUAI - ENGENHARIA E PLANEJAMENTO DE CIDADES LTDA	-27.14788644, (49) -53.12013386	98921-8852

Parecer do Analista

Operação autorizada condicionada a inexistência de aeronaves tripuladas nas proximidades. Sendo o voo realizado nas condições apresentadas não há risco à navegação aérea, devendo a aeronave remotamente pilotada ser recusada ao menor sinal de alguma aeronave tripulada na região. Satisfeita essa condição este Centro é da parecer favorável à operação.



[Handwritten signatures and initials]



13/03/2023, 08:10		SARPA3 (Dimes)		13/03/2023, 08:10		SARPA3 (Dimes)	
19.08.2022	12:00 UTC	19.00 UTC	19:00 UTC	07.09.2022	12:00 UTC	19:00 UTC	19:00 UTC
20.08.2022	12:00 UTC	19:00 UTC	19:00 UTC	08.09.2022	12:00 UTC	19:00 UTC	19:00 UTC
21.08.2022	12:00 UTC	19:00 UTC	19:00 UTC	09.09.2022	12:00 UTC	19:00 UTC	19:00 UTC
22.08.2022	12:00 UTC	19:00 UTC	19:00 UTC	10.09.2022	12:00 UTC	19:00 UTC	19:00 UTC
23.08.2022	12:00 UTC	19:00 UTC	19:00 UTC	11.09.2022	12:00 UTC	19:00 UTC	19:00 UTC
24.08.2022	12:00 UTC	19:00 UTC	19:00 UTC	12.09.2022	12:00 UTC	19:00 UTC	19:00 UTC
25.08.2022	12:00 UTC	19:00 UTC	19:00 UTC	13.09.2022	12:00 UTC	19:00 UTC	19:00 UTC
26.08.2022	12:00 UTC	19:00 UTC	19:00 UTC	14.09.2022	12:00 UTC	19:00 UTC	19:00 UTC
27.08.2022	12:00 UTC	19:00 UTC	19:00 UTC	15.09.2022	12:00 UTC	19:00 UTC	19:00 UTC
28.08.2022	12:00 UTC	19:00 UTC	19:00 UTC	16.09.2022	12:00 UTC	19:00 UTC	19:00 UTC
29.08.2022	12:00 UTC	19:00 UTC	19:00 UTC	17.09.2022	12:00 UTC	19:00 UTC	19:00 UTC
30.08.2022	12:00 UTC	19:00 UTC	19:00 UTC	18.09.2022	12:00 UTC	19:00 UTC	19:00 UTC
31.08.2022	12:00 UTC	19:00 UTC	19:00 UTC	19.09.2022	12:00 UTC	19:00 UTC	19:00 UTC
01.09.2022	12:00 UTC	19:00 UTC	19:00 UTC	20.09.2022	12:00 UTC	19:00 UTC	19:00 UTC
02.09.2022	12:00 UTC	19:00 UTC	19:00 UTC	21.09.2022	12:00 UTC	19:00 UTC	19:00 UTC
03.09.2022	12:00 UTC	19:00 UTC	19:00 UTC	22.09.2022	12:00 UTC	19:00 UTC	19:00 UTC
04.09.2022	12:00 UTC	19:00 UTC	19:00 UTC	23.09.2022	12:00 UTC	19:00 UTC	19:00 UTC
05.09.2022	12:00 UTC	19:00 UTC	19:00 UTC	24.09.2022	12:00 UTC	19:00 UTC	19:00 UTC
06.09.2022	12:00 UTC	19:00 UTC	19:00 UTC	25.09.2022	12:00 UTC	19:00 UTC	19:00 UTC
https://servicos.deasa.mil.br/sarpas/fm-App-Sa-Avianw-df/fe28-827e-41-d-50c4f6490abc81							

Handwritten signatures and initials.

18/03/2023, 08:10

Superciclo (Diversos)

-53.12655900;-27.14300418; -53.12547785;-27.14344809,
 -53.12639251;-27.14329283; -53.12704908;-27.14332884,
 -53.12748722;-27.14192445; -53.12761131;-27.14167238,
 -53.12660137;-27.14005913; -53.12527260;-27.13897631,
 -53.12539503;-27.13871704; -53.12567036;-27.13847937,
 -53.12609803;-27.13911927; -53.12602521;-27.13871956,
 -53.12540944;-27.13824422; -53.12632998;-27.13789853,
 -53.12565790

• Altura: 390ft

Janela de Operação

Data	Início	Fim
20.07.2022	12:00 UTC	19:00 UTC
21.07.2022	12:00 UTC	19:00 UTC
22.07.2022	12:00 UTC	19:00 UTC
23.07.2022	12:00 UTC	19:00 UTC
24.07.2022	12:00 UTC	19:00 UTC
25.07.2022	12:00 UTC	19:00 UTC
26.07.2022	12:00 UTC	19:00 UTC
27.07.2022	12:00 UTC	19:00 UTC
28.07.2022	12:00 UTC	19:00 UTC
29.07.2022	12:00 UTC	19:00 UTC

https://servicos.dns.br/br/superciclo-krj360k/View-0ff16e28-251e-441d-80e6-65d0764dc3b1

18/03/2023, 08:10

SARPA3 (Diversos)

Data	Início	Fim
31.07.2022	12:00 UTC	19:00 UTC
01.08.2022	12:00 UTC	19:00 UTC
02.08.2022	12:00 UTC	19:00 UTC
03.08.2022	12:00 UTC	19:00 UTC
04.08.2022	12:00 UTC	19:00 UTC
05.08.2022	12:00 UTC	19:00 UTC
06.08.2022	12:00 UTC	19:00 UTC
07.08.2022	12:00 UTC	19:00 UTC
08.08.2022	12:00 UTC	19:00 UTC
09.08.2022	12:00 UTC	19:00 UTC
10.08.2022	12:00 UTC	19:00 UTC
11.08.2022	12:00 UTC	19:00 UTC
12.08.2022	12:00 UTC	19:00 UTC
13.08.2022	12:00 UTC	19:00 UTC
14.08.2022	12:00 UTC	19:00 UTC
15.08.2022	12:00 UTC	19:00 UTC
16.08.2022	12:00 UTC	19:00 UTC
17.08.2022	12:00 UTC	19:00 UTC
18.08.2022	12:00 UTC	19:00 UTC

https://servicos.dns.br/br/superciclo-krj360k/View-0ff16e28-251e-441d-80e6-65d0764dc3b1



[Handwritten signatures]

APROVADO

Operação

- Solicitante: ALTO URUGUAI - ENGENHARIA E PLANEJAMENTO DE CIDADES LTDA
- Perfil: 6 (Aerolevanteamento / ICA 100-40 + Autorização do Min. Defesa)
- Tipo/Regist: VLOSV

Equipamento

- Nº SISANT PP: 376637838

Localização

- Decolagem
- Lat: -27.14188844
- Long: -53.12013396
- Destino
- Lat: -27.14188844
- Long: -53.12013396
- Polígono: -27.13789853; -53.12565790; -27.13753123; -53.12451898; -27.14009514; -53.12329655; -27.13574944; -53.12276270; -27.14003033; -53.12230177; -27.13992949; -53.12161837; -27.13949017; -53.12104142; -27.13917328; -53.12002370; -27.13954779; -53.11984588; -27.13903645; -53.11928413; -27.13860432; -53.11878558; -27.13855391; -53.11844148; -27.13860432; -53.11800937; -27.13832345; -53.11759165; -27.13853330; -53.11710192; -27.13815080; -53.11693627; -27.13792734; -53.11651855; -27.13730796; -53.11617286; -27.14082975; -53.11358013; -27.14093778; -53.11327045; -27.14329283; -53.11368016; -27.14472603; -53.12382222; -27.14399143; -53.12394383; -27.14389060;

Solicitante

- Nome: ALTO URUGUAI - ENGENHARIA E PLANEJAMENTO DE CIDADES LTDA
- CNPJ: 19.338.878/0001-80

Piloto

- Nome: Marcos Roberto Borsatti
- Código: WXIZ
- CPF: 078.***.***-71



SARPAS (Dover)
SOLICITAÇÃO DE VOO #7675598

13/03/2023 08:10

SARPAS (Dover)

13/03/2023 08:10

08:10



<https://servicos.decea.mil.br/sarpas/fluxo/SolicView-7675598-837e-4418-80c6f6200a2cb1>

1/10

<https://servicos.decea.mil.br/sarpas/fluxo/SolicView-7675598-837e-4418-80c6f6200a2cb1>

[Handwritten signatures and initials]

PLANEJAMENTO DE
CIDADES LTDA

BOZ

Parâcer do Analista

Operação autorizada condicionada à inexistência de aeronaves tripuladas nas proximidades. Sendo o voo realizado nas condições apresentadas não há risco à navegação aérea, devendo a aeronave remotamente pilotada ser recolhida ao interior sinal de alguma aeronave tripulada na região. Satisfeita essa condicionante este Centro a de parecer favorável à operação.

04.10.2022	12:00 UTC	19:00 UTC			
05.10.2022	12:00 UTC	19:00 UTC			
06.10.2022	12:00 UTC	19:00 UTC			
07.10.2022	12:00 UTC	19:00 UTC			
08.10.2022	12:00 UTC	19:00 UTC			
09.10.2022	12:00 UTC	19:00 UTC			
10.10.2022	12:00 UTC	19:00 UTC			
11.10.2022	12:00 UTC	19:00 UTC			
12.10.2022	12:00 UTC	19:00 UTC			
13.10.2022	12:00 UTC	19:00 UTC			
14.10.2022	12:00 UTC	19:00 UTC			
15.10.2022	12:00 UTC	19:00 UTC			

Comunicações

- Código de Chamada: RPA-38
- ATIS: TELEFONIA CELULAR
- Piloto: NÃO SE APLICA

RPS (1)

RPS	Lat/Lng	Telefone
ALTO URUGUAI -	-27,15735575, (49)	
ENGENHARIA E	-53,0805232	50821- XXXX



13/03/2023 08:05

SARPA3 (Chrome)

26.08.2022	12:00 UTC	19:00 UTC
27.08.2022	12:00 UTC	19:00 UTC
28.08.2022	12:00 UTC	19:00 UTC
29.08.2022	12:00 UTC	19:00 UTC
30.08.2022	12:00 UTC	19:00 UTC
31.08.2022	12:00 UTC	19:00 UTC
01.09.2022	12:00 UTC	19:00 UTC
02.09.2022	12:00 UTC	19:00 UTC
03.09.2022	12:00 UTC	19:00 UTC
04.09.2022	12:00 UTC	19:00 UTC
05.09.2022	12:00 UTC	19:00 UTC
06.09.2022	12:00 UTC	19:00 UTC
07.09.2022	12:00 UTC	19:00 UTC
08.09.2022	12:00 UTC	19:00 UTC
09.09.2022	12:00 UTC	19:00 UTC
10.09.2022	12:00 UTC	19:00 UTC
11.09.2022	12:00 UTC	19:00 UTC
12.09.2022	12:00 UTC	19:00 UTC
13.09.2022	12:00 UTC	19:00 UTC

https://services.dpsa.mil.br/arpas/?i=ArasSec3-view=44150&em_384-4c31-a49f16ca27f6338

13/03/2023 08:05

SARPA3 (Chrome)

14.09.2022	12:00 UTC	19:00 UTC
15.09.2022	12:00 UTC	19:00 UTC
16.09.2022	12:00 UTC	19:00 UTC
17.09.2022	12:00 UTC	19:00 UTC
18.09.2022	12:00 UTC	19:00 UTC
19.09.2022	12:00 UTC	19:00 UTC
20.09.2022	12:00 UTC	19:00 UTC
21.09.2022	12:00 UTC	19:00 UTC
22.09.2022	12:00 UTC	19:00 UTC
23.09.2022	12:00 UTC	19:00 UTC
24.09.2022	12:00 UTC	19:00 UTC
25.09.2022	12:00 UTC	19:00 UTC
26.09.2022	12:00 UTC	19:00 UTC
27.09.2022	12:00 UTC	19:00 UTC
28.09.2022	12:00 UTC	19:00 UTC
29.09.2022	12:00 UTC	19:00 UTC
30.09.2022	12:00 UTC	19:00 UTC
01.10.2022	12:00 UTC	19:00 UTC
02.10.2022	12:00 UTC	19:00 UTC
03.10.2022	12:00 UTC	19:00 UTC

https://services.dpsa.mil.br/arpas/?i=ArasSec3-view=44150&em_384-4c31-a49f16ca27f6338



710

2/10

Janela de Operação

Data	Início	Fim
20.07.2022	12:00 UTC	19:00 UTC
21.07.2022	12:00 UTC	19:00 UTC
22.07.2022	12:00 UTC	19:00 UTC
23.07.2022	12:00 UTC	19:00 UTC
24.07.2022	12:00 UTC	19:00 UTC
25.07.2022	12:00 UTC	19:00 UTC
26.07.2022	12:00 UTC	19:00 UTC
27.07.2022	12:00 UTC	19:00 UTC
28.07.2022	12:00 UTC	19:00 UTC
29.07.2022	12:00 UTC	19:00 UTC
30.07.2022	12:00 UTC	19:00 UTC
31.07.2022	12:00 UTC	19:00 UTC
01.08.2022	12:00 UTC	19:00 UTC
02.08.2022	12:00 UTC	19:00 UTC
03.08.2022	12:00 UTC	19:00 UTC
04.08.2022	12:00 UTC	19:00 UTC
05.08.2022	12:00 UTC	19:00 UTC
06.08.2022	12:00 UTC	19:00 UTC

07.08.2022	12:00 UTC	19:00 UTC
08.08.2022	12:00 UTC	19:00 UTC
09.08.2022	12:00 UTC	19:00 UTC
10.08.2022	12:00 UTC	19:00 UTC
11.08.2022	12:00 UTC	19:00 UTC
12.08.2022	12:00 UTC	19:00 UTC
13.08.2022	12:00 UTC	19:00 UTC
14.08.2022	12:00 UTC	19:00 UTC
15.08.2022	12:00 UTC	19:00 UTC
16.08.2022	12:00 UTC	19:00 UTC
17.08.2022	12:00 UTC	19:00 UTC
18.08.2022	12:00 UTC	19:00 UTC
19.08.2022	12:00 UTC	19:00 UTC
20.08.2022	12:00 UTC	19:00 UTC
21.08.2022	12:00 UTC	19:00 UTC
22.08.2022	12:00 UTC	19:00 UTC
23.08.2022	12:00 UTC	19:00 UTC
24.08.2022	12:00 UTC	19:00 UTC
25.08.2022	12:00 UTC	19:00 UTC



Handwritten signatures and initials at the bottom right of the page.

34RPSAS (Cherita)

13032021 08029

34RPSAS (Cherita)

APROVADO

13032021 08029

Equipamento

- Nº SISAANT: PP-370637838

Operação

- Solicitante: ALTO URUGUAI - ENGENHARIA E PLANEJAMENTO DE CIDADES LTDA
- Perfil: 6 (Aerolevanteamento / ICA 100-40 + Autorização do Min. Defesa)
- Tipo/Regim: VLOSIV

Solicitante

- Nome: ALTO URUGUAI - ENGENHARIA E PLANEJAMENTO DE CIDADES LTDA
- CNPJ: 19.338.878/0001-60

Localização

- Decolagem
 Lat:-27.15735575
 Long:-53.08865292
- Destino
 Lat:-27.15735575
 Long:-53.00935292
- Polígono: -27.16163289, -53.07987237; -27.16333846, -53.08684270; -27.16371425, -53.09052319; -27.16004314, -53.09167945; -27.15937929, -53.08666692; -27.15752826, -53.09503096; -27.15544703, -53.08696771; -27.16576500, -53.08815287; -27.15397280, -53.08884662; -27.16306608, -53.08762256; -27.14717980, -53.09055210; -27.14619699, -53.08964897; -27.15431968, -53.08624505; -27.15111107, -53.07598329; -27.15793297, -53.07312156; -27.16018767, -53.07621454; -27.16163289, -53.07987237
- Altura: 380ft

Piloto

- Nome: Marcos Roberto Borasatti
- Código: WMZ
- CPF: 070.***-**-71



[Handwritten signature]

13/03/2023, 08:09

SARPA3 (Downd)

13/03/2023, 08:09

SARPA3 (Downd)

SOLICITAÇÃO DE VOO #B9DF049



DECEA



<https://servicos.decea.mil.br/portal/h-Ac-Sa-View-e-12?ca=264-4051-ee9116ca27f93106>

0110

<https://servicos.decea.mil.br/portal/h-Ac-Sa-View-e-12?ca=264-4051-ee9116ca27f93106225>

2/10

13/03/2023, 09:10

13/03/2023, 09:10

SARPA-3 (Crossed)

SARPA-3 (Crossed)

ser reconhecida ao menor sinal de alguma aeronave tripulada na região. Satisfeita essa condição esta Centro e de pátio ser favorável a operação.

09.10.2022	12:00 UTC	19:00 UTC
10.10.2022	12:00 UTC	19:00 UTC
11.10.2022	12:00 UTC	19:00 UTC
12.10.2022	12:00 UTC	19:00 UTC
13.10.2022	12:00 UTC	19:00 UTC
14.10.2022	12:00 UTC	19:00 UTC
15.10.2022	12:00 UTC	19:00 UTC

Comunicações

- Código de Chamada: **RPA-38**
- ATIS: **TELEFONIA CELULAR**
- Piloto: **NÃO SE APLICA**

RPS (1)

RPS	Lat/Lng	Telefone
ALTO URUGUAI - ENGENHARIA E PLANEJAMENTO DE CIDADES LTDA	-27 0715076450836, (49) -53 15850800521122	80821-8852

Parecer do Analista

Operação autorizada condicionada à inexistência de aeronaves tripuladas nas proximidades. Sendo o voo realizado nas condições apresentadas não há risco à navegação aérea, devendo a aeronave remotamente pilotada

Handwritten signatures and initials, including a large signature and several smaller initials.



13.09.2023, 08:16

SARPAK (Doma)

31.09.2022	12:00 UTC	19:00 UTC
01.09.2022	12:00 UTC	19:00 UTC
02.09.2022	12:00 UTC	19:00 UTC
03.09.2022	12:00 UTC	19:00 UTC
04.09.2022	12:00 UTC	19:00 UTC
05.09.2022	12:00 UTC	19:00 UTC
06.09.2022	12:00 UTC	19:00 UTC
07.09.2022	12:00 UTC	19:00 UTC
08.09.2022	12:00 UTC	19:00 UTC
09.09.2022	12:00 UTC	19:00 UTC
10.09.2022	12:00 UTC	19:00 UTC
11.09.2022	12:00 UTC	19:00 UTC
12.09.2022	12:00 UTC	19:00 UTC
13.09.2022	12:00 UTC	19:00 UTC
14.09.2022	12:00 UTC	19:00 UTC
15.09.2022	12:00 UTC	19:00 UTC
16.09.2022	12:00 UTC	19:00 UTC
17.09.2022	12:00 UTC	19:00 UTC
18.09.2022	12:00 UTC	19:00 UTC

SARPAK (Doma)

19.09.2022	12:00 UTC	19:00 UTC
20.09.2022	12:00 UTC	19:00 UTC
21.09.2022	12:00 UTC	19:00 UTC
22.09.2022	12:00 UTC	19:00 UTC
23.09.2022	12:00 UTC	19:00 UTC
24.09.2022	12:00 UTC	19:00 UTC
25.09.2022	12:00 UTC	19:00 UTC
26.09.2022	12:00 UTC	19:00 UTC
27.09.2022	12:00 UTC	19:00 UTC
28.09.2022	12:00 UTC	19:00 UTC
29.09.2022	12:00 UTC	19:00 UTC
30.09.2022	12:00 UTC	19:00 UTC
01.10.2022	12:00 UTC	19:00 UTC
02.10.2022	12:00 UTC	19:00 UTC
03.10.2022	12:00 UTC	19:00 UTC
04.10.2022	12:00 UTC	19:00 UTC
05.10.2022	12:00 UTC	19:00 UTC
06.10.2022	12:00 UTC	19:00 UTC
07.10.2022	12:00 UTC	19:00 UTC
08.10.2022	12:00 UTC	19:00 UTC

https://arxiv.org/abs/1909.03751v1 [1909.03751v1]

0:11

3:11



13/03/2023, 08:16

13/03/2023, 08:16

SARPNAS (Cross)

SARPNAS (Cross)

23.07.2022 12:00 UTC 19:00 UTC
 24.07.2022 12:00 UTC 19:00 UTC
 25.07.2022 12:00 UTC 19:00 UTC
 26.07.2022 12:00 UTC 19:00 UTC
 27.07.2022 12:00 UTC 19:00 UTC
 28.07.2022 12:00 UTC 19:00 UTC
 29.07.2022 12:00 UTC 19:00 UTC
 30.07.2022 12:00 UTC 19:00 UTC
 31.07.2022 12:00 UTC 19:00 UTC
 01.08.2022 12:00 UTC 19:00 UTC
 02.08.2022 12:00 UTC 19:00 UTC
 03.08.2022 12:00 UTC 19:00 UTC
 04.08.2022 12:00 UTC 19:00 UTC
 05.08.2022 12:00 UTC 19:00 UTC
 06.08.2022 12:00 UTC 19:00 UTC
 07.08.2022 12:00 UTC 19:00 UTC
 08.08.2022 12:00 UTC 19:00 UTC
 09.08.2022 12:00 UTC 19:00 UTC
 10.08.2022 12:00 UTC 19:00 UTC
 11.08.2022 12:00 UTC 19:00 UTC

12.08.2022 12:00 UTC 19:00 UTC
 13.08.2022 12:00 UTC 19:00 UTC
 14.08.2022 12:00 UTC 19:00 UTC
 15.08.2022 12:00 UTC 19:00 UTC
 16.08.2022 12:00 UTC 19:00 UTC
 17.08.2022 12:00 UTC 19:00 UTC
 18.08.2022 12:00 UTC 19:00 UTC
 19.08.2022 12:00 UTC 19:00 UTC
 20.08.2022 12:00 UTC 19:00 UTC
 21.08.2022 12:00 UTC 19:00 UTC
 22.08.2022 12:00 UTC 19:00 UTC
 23.08.2022 12:00 UTC 19:00 UTC
 24.08.2022 12:00 UTC 19:00 UTC
 25.08.2022 12:00 UTC 19:00 UTC
 26.08.2022 12:00 UTC 19:00 UTC
 27.08.2022 12:00 UTC 19:00 UTC
 28.08.2022 12:00 UTC 19:00 UTC
 29.08.2022 12:00 UTC 19:00 UTC
 30.08.2022 12:00 UTC 19:00 UTC

https://servicos.decads.mil.br/impulso/Arq/Consulta/View=04319c31-201c-478d-8114814d8b87cc6e

https://servicos.decads.mil.br/impulso/Arq/Consulta/View=04319c31-201c-478d-8114814d8b87cc6e

011

7/11



[Handwritten signature]

Operação

- Solicitante: ALTO URUGUAI - ENGENHARIA E PLANEJAMENTO DE CIDADES LTDA
- Perfil: 6 (Aerolevanteamento / ICA 100-40 + Autorização do Min. Defesa)
- TipoRegra: VLOSM

Localização

- Decolagem
- Lat:-27.0715076439936
- Lng:-53.15550600521122
- Destino
- Lat:-27.0715076439936
- Lng:-53.15550600521122
- Polygono:-27.05882116,-53.16833689;-27.05570599,-53.16732516;-27.05470201,-53.16359624;-27.05438403,-53.16330499;-27.05397934,-53.16317710;-27.05354213,-53.16311567;-27.05324945,-53.16295307;-27.05285922,-53.16286081;-27.05240033,-53.162803139;-27.05213655,-53.16206509;-27.05204261,-53.16324214;-27.05195951,-53.16342642;-27.05146448,-53.16359179;-27.05110315,-53.16366296;-27.05085022,-53.16387085;-27.05055639,-53.16409042;-27.05011311,-53.16439117;-27.04861721,-53.16525836;-27.04743204,-53.16569195;-27.04743204,-53.16478863;-27.04815470,-53.16455351;-27.04888450,-53.165060521122

Equipamento

- Nº SISANT PP: 376637838

Solicitante

- Nome: ALTO URUGUAI - ENGENHARIA E PLANEJAMENTO DE CIDADES LTDA
- CNPJ: 18.338.878/0001-80

Piloto

- Nome: Marcos Roberto Borsatti
- Código: WXIZ
- CPF: 070.***-**-71

- 53.16239653;-27.05121878,-53.16020697;-27.05402270,-53.16003353;-27.05356020,-53.15722961;-27.05659536,-53.15549523;-27.05541020,-53.14691004;-27.07158332,-53.14650535;-27.07312981,-53.14235726;-27.07473411,-53.14234283;-27.07759139,-53.14639872;-27.07834741,-53.15393311;-27.08052984,-53.15413653;-27.08781425,-53.15624880;-27.08749628,-53.17084451;-27.08396970,-53.17064217;-27.08480799,-53.17572693;-27.08900104,-53.20162980;-27.10177602,-53.20313293;-27.10018617,-53.20595013;-27.10510026,-53.21111108;-27.10342369,-53.20819155;-27.09816273,-53.21322126;-27.08746897,-53.20061888;-27.09394240,-53.20538793;-27.08623581,-53.18260941;-27.09015406,-53.17254999;-27.06945870,-53.17867814;-27.06289095,-53.17838908;-27.06304149,-53.17185624;-27.07153995,-53.17380908;-27.06266570,-53.17386523;-27.05223211,-53.17351835;-27.06030983,-53.17222479;-27.05931256,-53.17165389;-27.05892955,-53.17133592;-27.05882116,-53.16833689

Altura: 380ft

Janela de Operação

Data	Início	Fim
20.07.2022	12:00 UTC	18:00 UTC
21.07.2022	12:00 UTC	18:00 UTC
22.07.2022	12:00 UTC	18:00 UTC



[Handwritten signature]

SOLICITAÇÃO DE VOO #C900BAF

APROVADO



Handwritten signatures and initials, including a large signature and the initials "M".