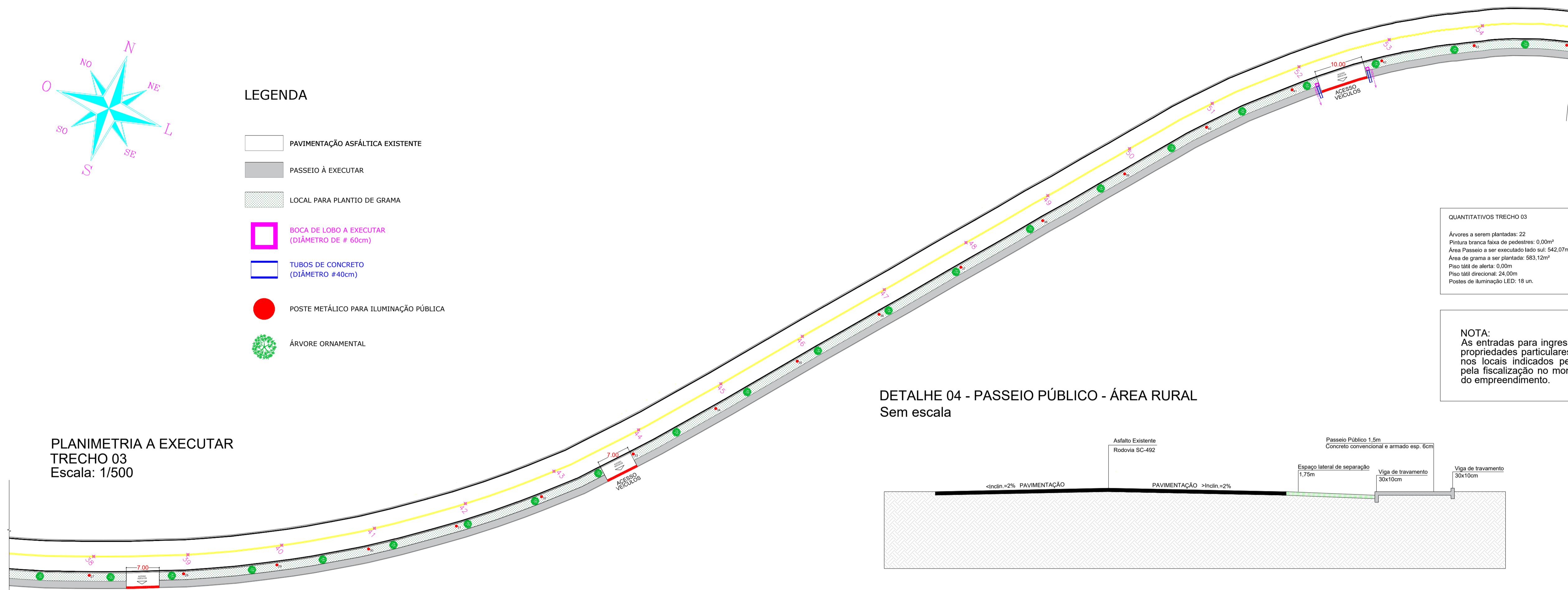


LEGENDA

- PAVIMENTAÇÃO ASFÁLTICA EXISTENTE
- PASSEIO À EXECUTAR
- LOCAL PARA PLANTIO DE GRAMA
- BOCA DE LOBO A EXECUTAR (DIÂMETRO DE # 60cm)
- TUBOS DE CONCRETO (DIÂMETRO #40cm)
- POSTE METÁLICO PARA ILUMINAÇÃO PÚBLICA
- ÁRVORE ORNAMENTAL

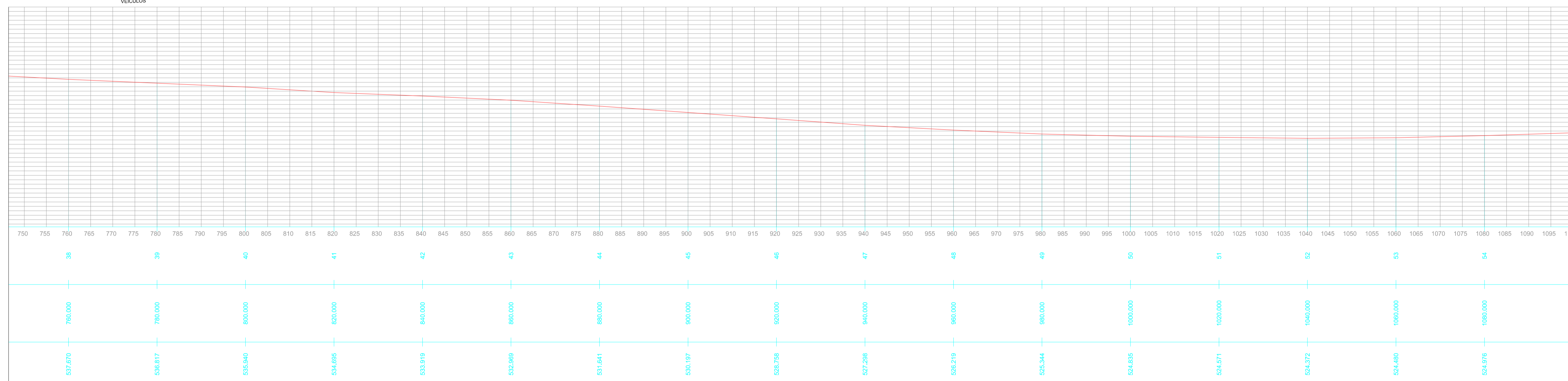
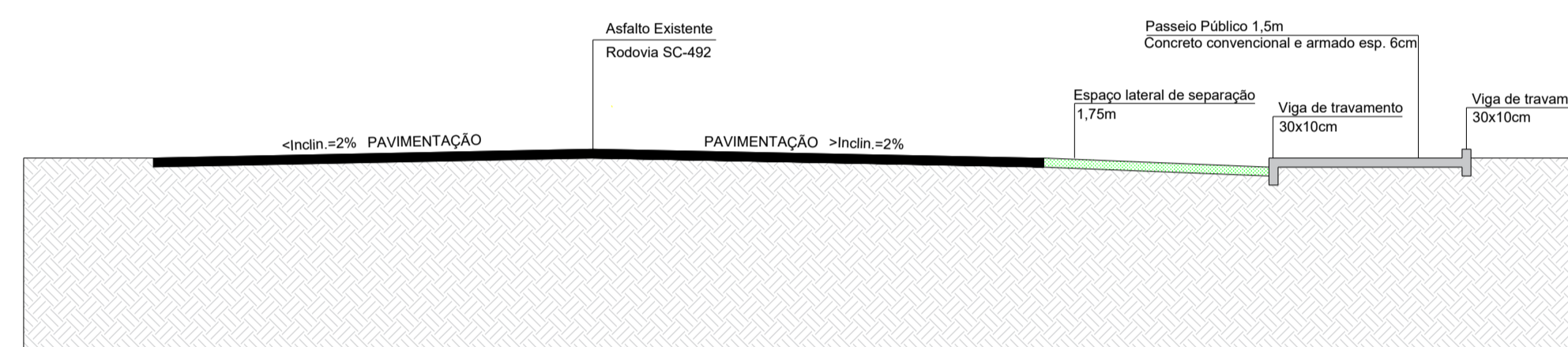
PLANIMETRIA A EXECUTAR
TRECHO 03
Escala: 1/500



QUANTITATIVOS TRECHO 03
 Árvores a serem plantadas: 22
 Pintura branca faixa de pedestres: 0,00m²
 Área Passeio a ser executado lado sul: 542,07m²
 Área de grama a ser plantada: 563,12m²
 Piso tátil de alerta: 0,00m
 Piso tátil direcional: 24,00m
 Postes de iluminação LED: 18 un.

NOTA:
 As entradas para ingresso dos veículos em propriedades particulares serão executadas nos locais indicados pelos proprietários e pela fiscalização no momento da execução do empreendimento.

DETALHE 04 - PASSEIO PÚBLICO - ÁREA RURAL
Sem escala



PERFIL LONGITUDINAL ALARGAMENTO DE PISTA
ESCALAS H=1/100 V=1/100

PROPRIETÁRIO PREFEITURA MUNICIPAL DE BANDEIRANTE		ÁREA (m²) 2.140,77 m²
Assinatura do Proprietário		DATA Maio/2023
RESPONSÁVEL TÉCNICO Eng. Civil Giovane Miguel Kuhn - CREA/SC nº 186.990-8		UNIDADES m
PROJETO PASSEIO PÚBLICO RODOVIA SC - 492 - BANDEIRANTE/SC		DESENHO Giovane Kuhn
ESPECIFICAÇÃO PLANIMÉTRICO E DETALHES TRECHO 03		
ENDEREÇO RODOVIA SC - 492 Trecho entre o Km 103,485 e o Km 104,840 - Bandeirante/SC		PRANCHA 03
CONTATO Av. Santo Antônio, 1069 - Bandeirante/SC / (49) 3626-0012 / E-mail: gmc@bandeirante.sc.gov.br		