

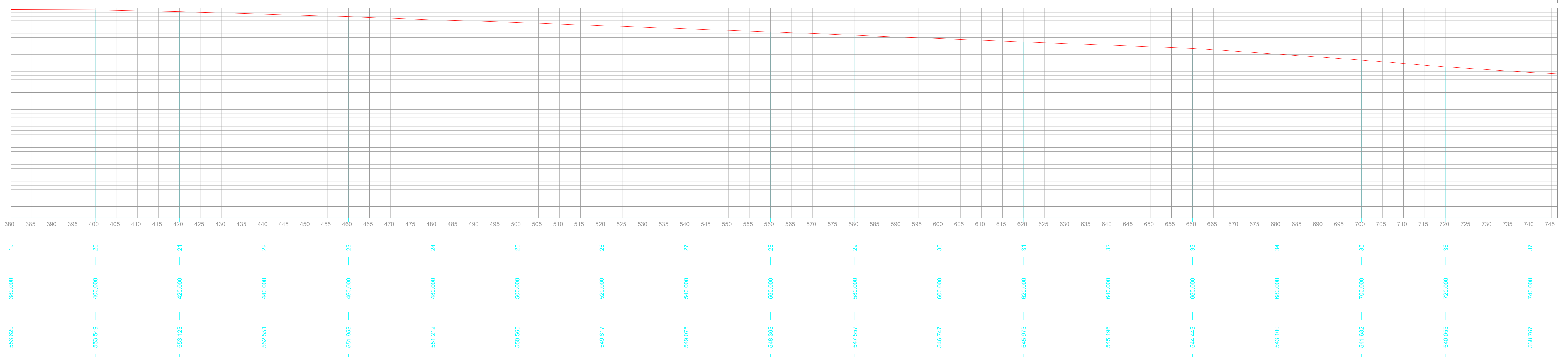
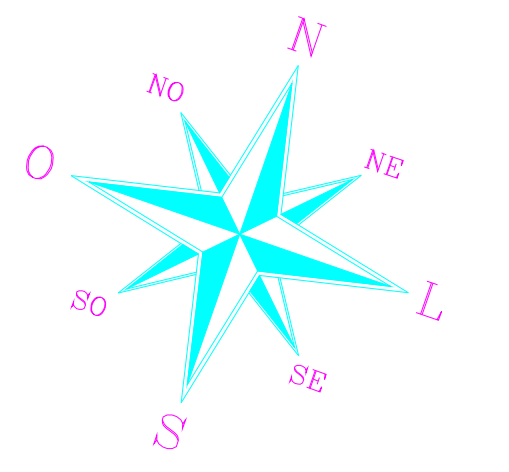
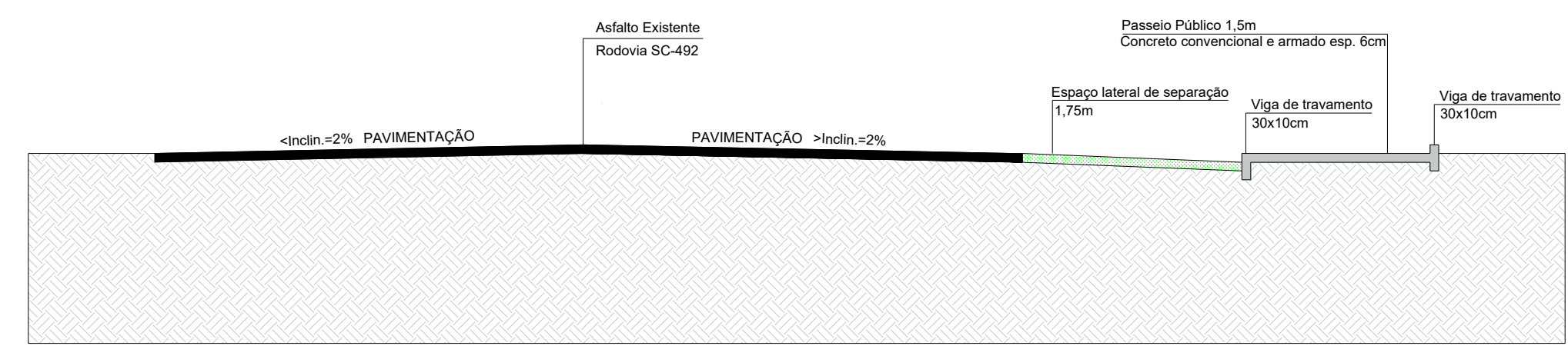
**QUANTITATIVOS TRECHO 02**  
 Árvores a serem plantadas: 21  
 Pintura branca faixa de pedestres: 0,00m²  
 Área Passeio a ser executado lado sul: 562,00m²  
 Área de grama a ser plantada: 584,43m²  
 Piso tátil de alerta: 3,00m  
 Piso tátil direcional: 20,00m  
 Postes de iluminação LED: 18 un.

**NOTA:**  
 As entradas para ingresso dos veículos em propriedades particulares serão executadas nos locais indicados pelos proprietários e pela fiscalização no momento da execução do empreendimento.

- LEGENDA**
- PAVIMENTAÇÃO ASFÁLTICA EXISTENTE
  - PASSEIO À EXECUTAR
  - LOCAL PARA PLANTIO DE GRAMA
  - BOCA DE LOBO A EXECUTAR (DIÂMETRO DE # 60cm)
  - TUBOS DE CONCRETO (DIÂMETRO # 40cm)
  - POSTE METÁLICO PARA ILUMINAÇÃO PÚBLICA
  - ÁRVORE ORNAMENTAL

**PLANIMETRIA A EXECUTAR**  
**TRECHO 02**  
 Escala: 1/500

**DETALHE 04 - PASSEIO PÚBLICO - ÁREA RURAL**  
 Sem escala



**PERFIL LONGITUDINAL ALARGAMENTO DE PISTA**  
 ESCALAS H=1/100 V=1/100

<b>PROPRIETÁRIO</b> PREFEITURA MUNICIPAL DE BANDEIRANTE _____ Assinatura do Proprietário		<b>ÁREA (m²)</b> 2.140,77 m²
<b>RESPONSÁVEL TÉCNICO</b> Eng. Civil Giovane Miguel Kuhn - CREA/SC nº 186.990-8		<b>DATA</b> Maio/2023
<b>PROJETO</b> PASSEIO PÚBLICO RODOVIA SC - 492 - BANDEIRANTE/SC		<b>UNIDADES</b> m
<b>ESPECIFICAÇÃO</b> PLANIMÉTRICO E DETALHES TRECHO 02		<b>DESENHO</b> Giovane Kuhn
<b>ENDEREÇO</b> RODOVIA SC - 492 Trecho entre o Km 103,485 e o Km 104,840 - Bandeirante/SC		<b>PRANCHA</b> <b>02</b>
<b>CONTATO</b> Av. Santo Antônio, 1069 - Bandeirante/SC / (49) 3626-0012 / E-mail: gmc@bandeirante.sc.gov.br		