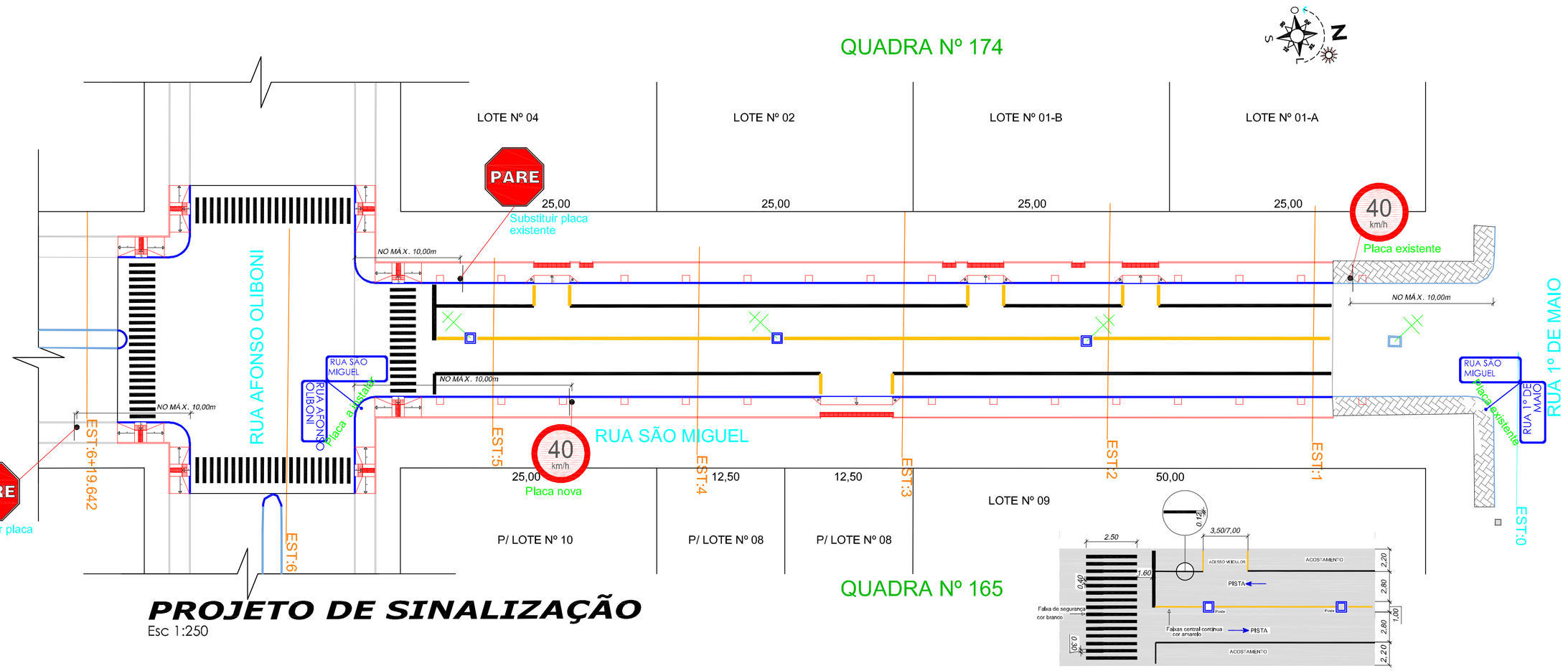

DETALHE DE SINALIZAÇÃO HORIZONTAL
S/ escala

OBS.: Esse modelo será utilizado para placas de Sinalização de PARE e Velocidade.
- Os tubos deverão ser fechados na parte superior.

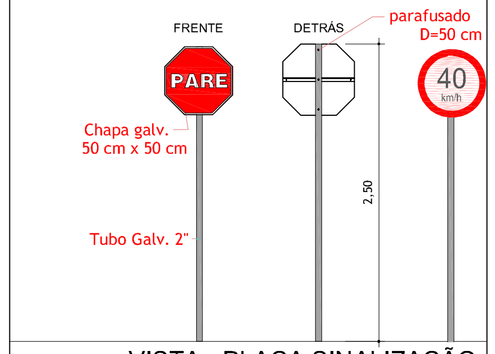

VISTA - PLACA SINALIZAÇÃO
S/ ESCALA

DETALHE PLACA R-1
Esc 1:5

R-1: Parada Obrigatória			
Forma		Cor	
Octogonal	Fundo	Vermelha	
	Símbolo	Branca	
	Orla interna	Branca	
Quantidade	Orla externa	Vermelha	
2 und.	Letras	Branca	
Via	Lado (m)	Orla int. (m)	Orla ext. (m)
Urbana	0,35	0,028	0,014

DETALHE PLACA R-19
Esc 1:5

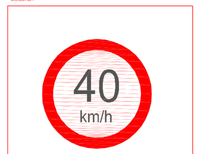

R-19: Velocidade Máxima Permitida			
Forma		Cor	
Circular	Fundo	Branca	
Quantidade	Orla	Vermelha	
04 und.	Letras	Preta	
Via	Diâmetro (m)	Tarja (m)	Orla (m)
Urbana	0,50	0,075	0,075

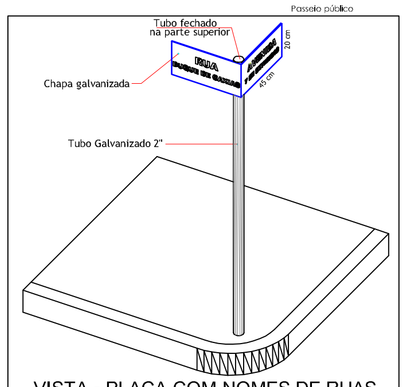

VISTA - PLACA COM NOMES DE RUAS
S/ ESCALA

OBRA: PAVIMENTAÇÃO ASFÁLTICA EM C.B.U.Q.
RUA SÃO MIGUEL — BANDEIRANTE - SC

PROJETO: SINALIZAÇÃO

REFERÊNCIA:
- PROJETO DE SINALIZAÇÃO;
- PLACAS DE SINALIZAÇÃO;
- DETALHE SIN. HORIZONTAL;

PROPRIETÁRIO: MUNICÍPIO DE BANDEIRANTE/SC
CNPJ: 01.612.528/0001-84

URBANE
ARQUITETURA | ENGENHARIA | TOPOGRAFIA |
SERVIÇOS IMOBILIÁRIOS
49-3643-0479

RESPONSÁVEL TÉCNICO:
JOAO LUIZ KAYSER:03770295994
Assinado de forma digital por JOAO LUIZ KAYSER:03770295994
Dados: 2022.05.31 14:15:57 -03'00'
JOÃO LUIZ KAYSER
ENGENHEIRO CIVIL
CREA/SC 099517-1

AREA ASFALTO - ETAPA I:	1.054,14 M2
AREA ASFALTO - ETAPA II:	594,73 M2
AREA PASSEIO PÚBLICO:	457,86 M2
ESCALA:	INDICADA
DATA:	JANEIRO 2022
DESENHO:	JOÃO L. KAYSER
ARQUIVO:	PROJETOS 2021
PRANCHA:	S1