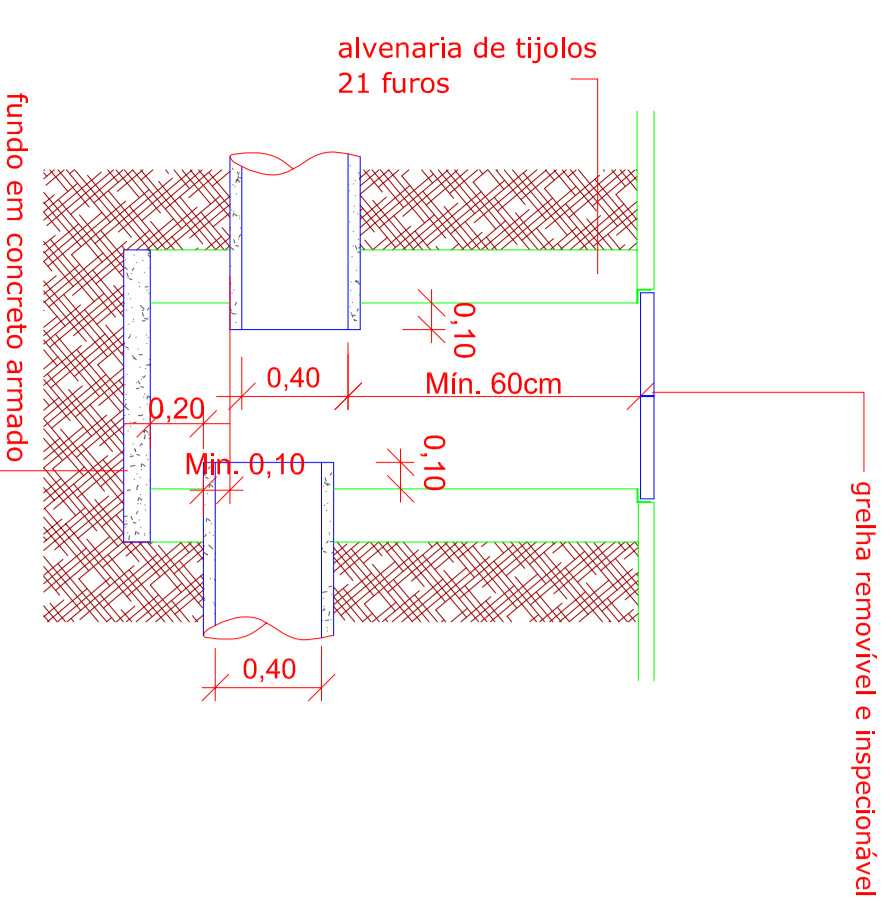
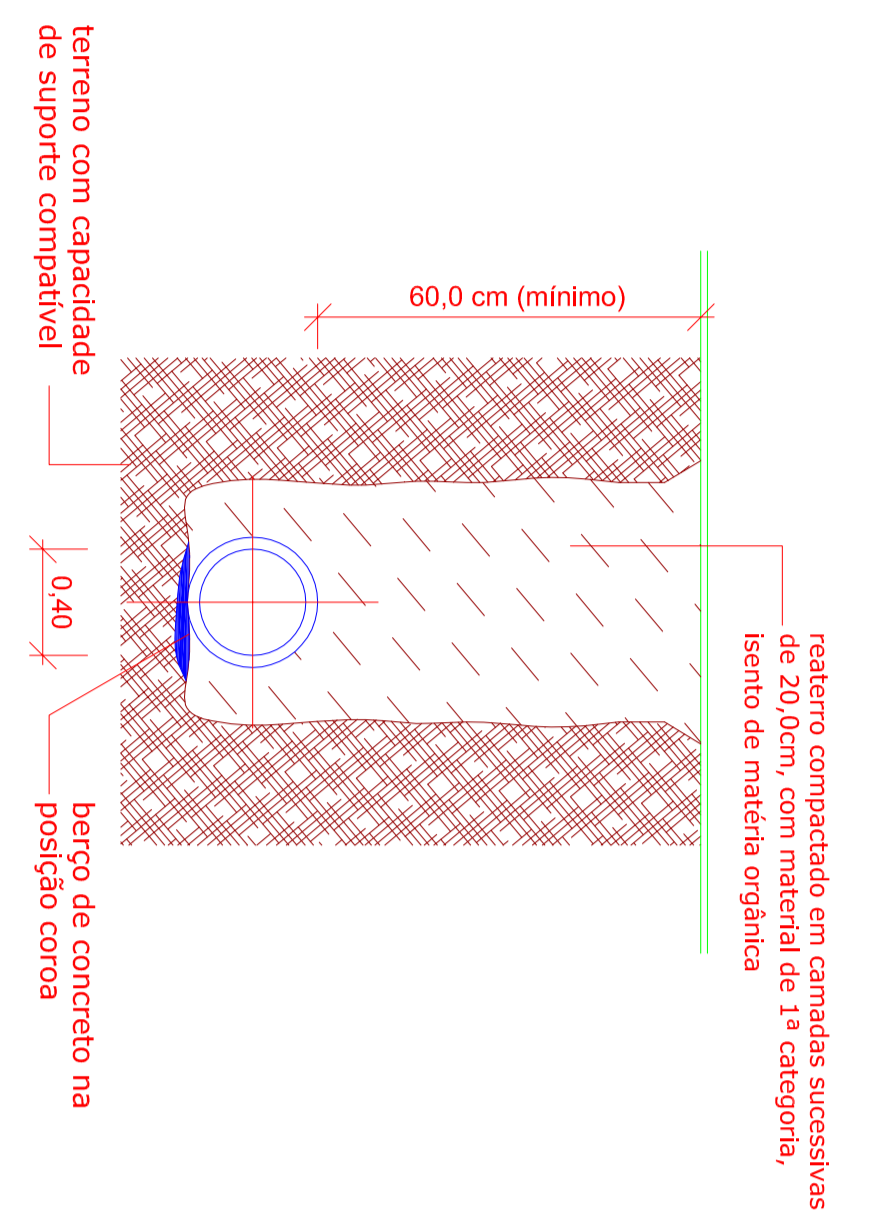


Corte A-B
Escala: 1:50

Boca de Lobo (Tubos c/ diam. 40cm) - Tipo Grelha
Escala: 1:20



grelha removível e inspecionável

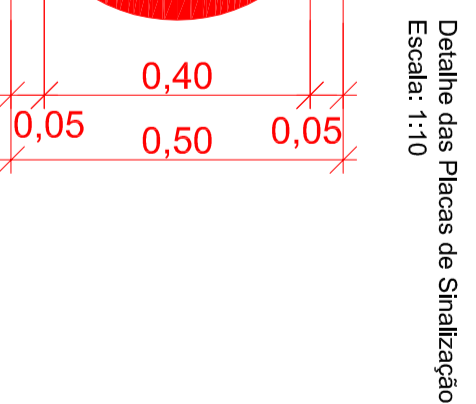

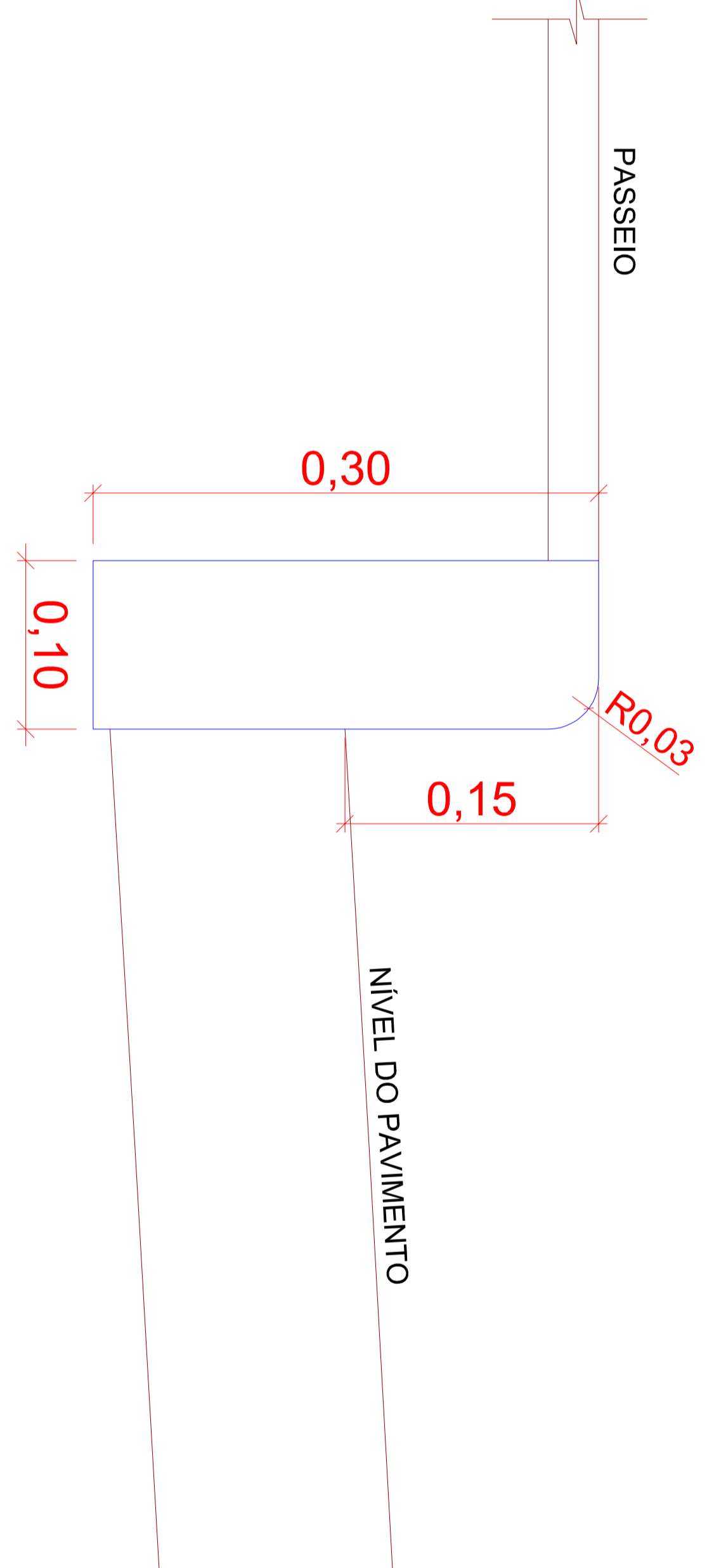


Especificações das Valas (Tubos c/ diam. 40cm)
Escala: 1:20

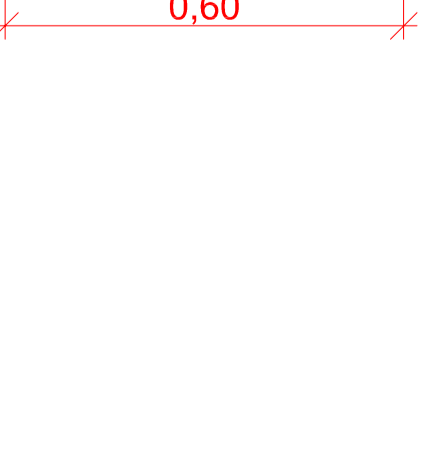

OBSERVAÇÕES:
-A capa superior da calha deverá coincidir com a pavimentação;
-A tampa deverá ser removível, para permitir limpeza periódica e manutenção;
-A grelha deverá ser em ferro fundido 2"x3/8" com espaçamento livre entre elas de 5,5cm, ancorada na tampa durante sua confecção;
-Não será permitido o tráfego de veículos sobre a tampa ou dimensioná-las adequadamente para suportarem tráfego pesado;
-A calha deverá ter o fundo no mínimo 20,0 centímetros mais baixo do que a cota do tubo de Juntas, cuja finalidade é a deposição de partículas e sujeiras carregadas pelas águas;
-O concreto utilizado para a construção deverá ter resistência mínima de 15,0 MPa.

OBSERVAÇÕES:
-Alongamento do tubo/dueto com inclinação mínima de 1%, acompanhando a declividade do terreno;
-de travessia da pista de rodagem deverão possuir cobertura mínima de 60,0 centímetros acima do tubo; as demais tubulações poderão ter cobertura mínima de 30,0 centímetros;
-O assentamento dos tubos deverá ser sobre base firme e/ou estabilizada, em rigoroso alinhamento;
-Quando o terreno apresentar-se sem capacidade de suporte, deverá ser devidamente preparado para suportarem tráfego pesado;
-A calha deverá ter o fundo no mínimo 20,0 centímetros mais baixa que a cota do tubo de Juntas, cuja finalidade é a deposição de partículas e sujeiras carregadas pelas águas.

Detalhe do Meio-fio
Escala: 1:5

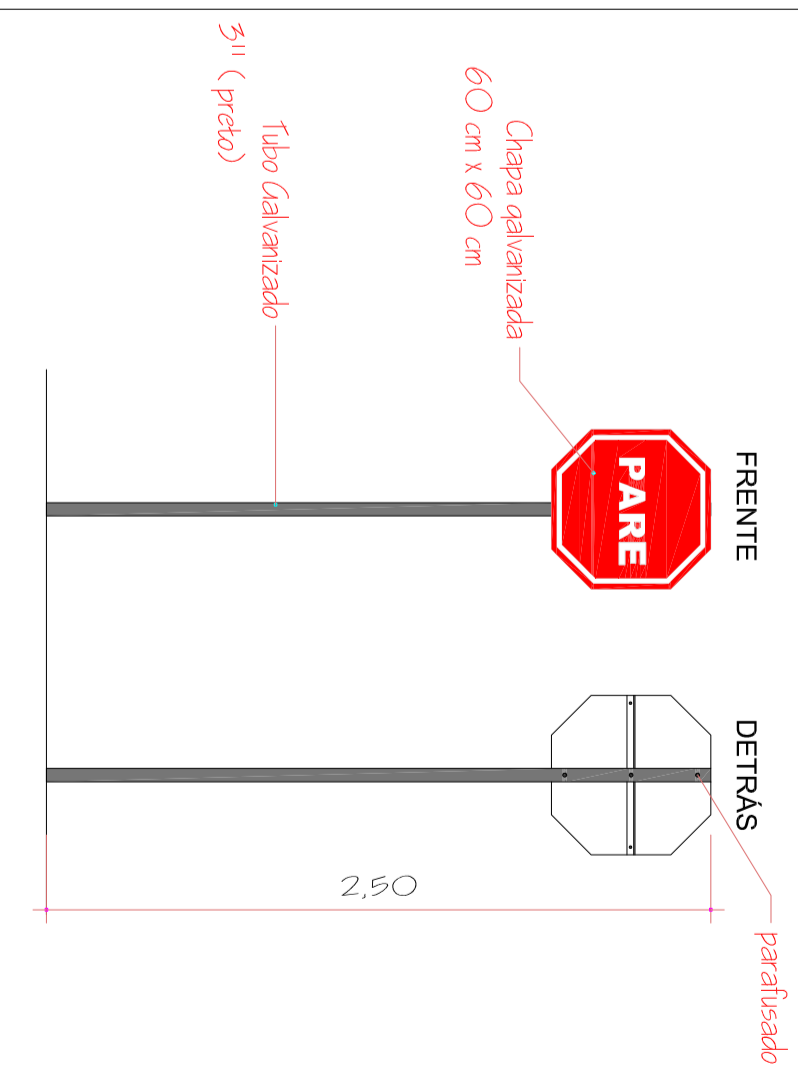


40
Km/h

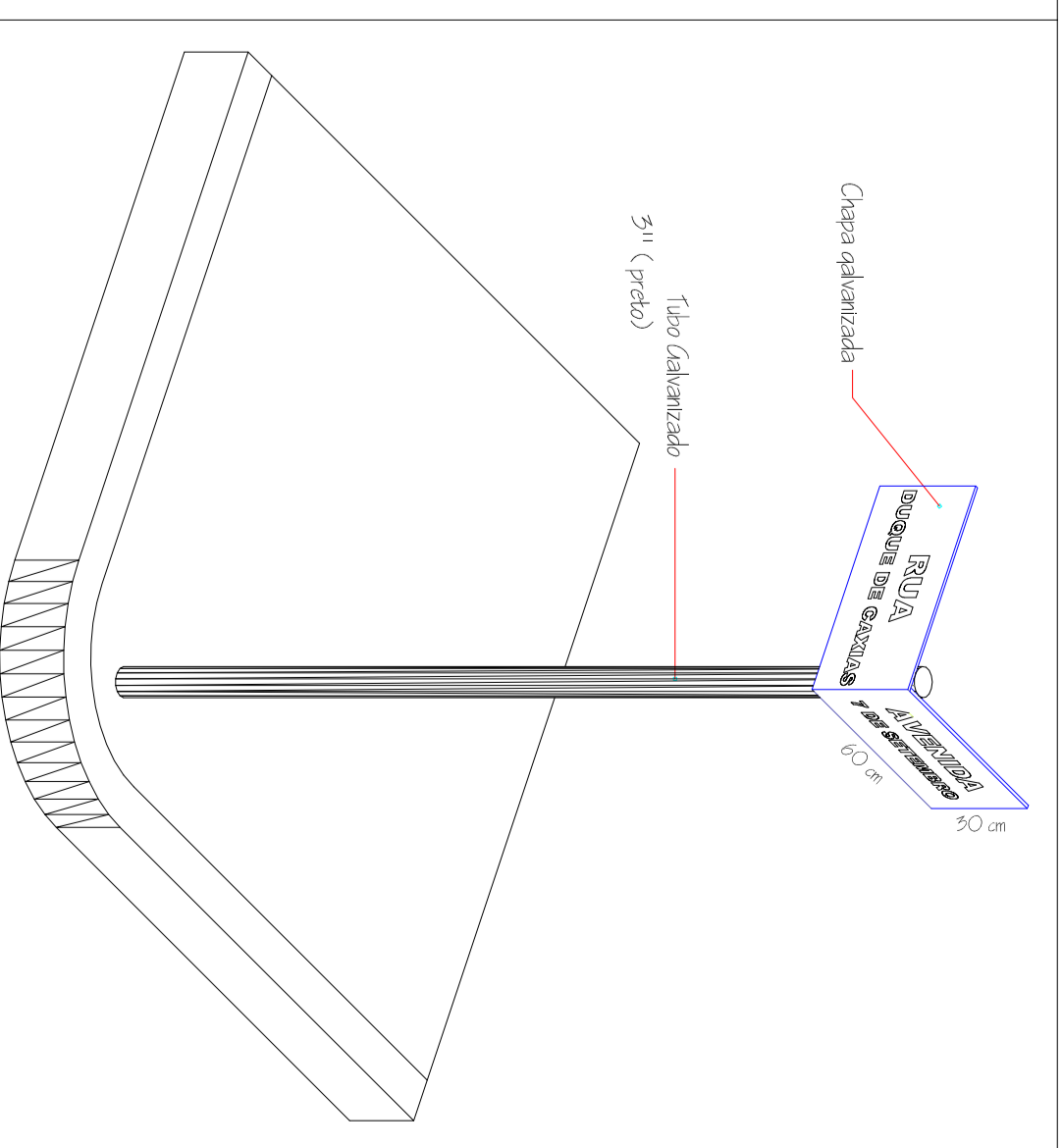


PARE

OBS.: Esse modelo será utilizado para placas de Sinalização de PARE e Velocidade.



VISTA - PLACA SINALIZAÇÃO
ESC: 1/25



VISTA - PLACA COM NOMES DE RUAS
ESC: 1/25

PREFEITURA MUNICIPAL DE BANDEIRANTE		ÁREA (m²) 2.339,44	
Assinatura do Proprietário _____		DATA Junho/2016	
RESPONSÁVEL TÉCNICO Eng ^a Civil Juliana Menegatti - CREA/SC nº 059.807-8		UNIDADES m	
PROJETO PAVIMENTAÇÃO COM PEDRAS IRREGULARES Rodovia Municipal - Rua "A" - Linha Gaspar		DESENHO Juliana	
ESPECIFICAÇÃO Cortes e Detalhes			
ENDEREÇO Trecho entre as estações 0 + 0,00m e 15 + 3,195m - Linha Gaspar - Bandeirante/SC		PRANCHA 02	
CONTA TO Av. Santo Antônio, s/n - Bandeirante/SC / (49) 3626-0012 / E-mail: engenheira@bandeirante.sc.gov.br		Projeto com 03 pranchas	