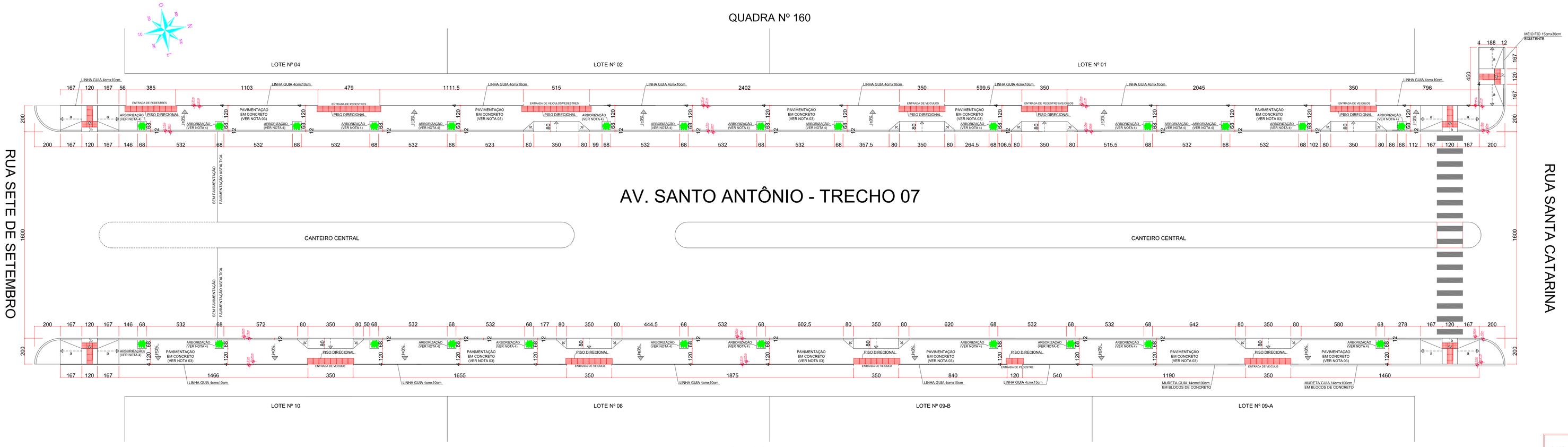

AV. SANTO ANTÔNIO - TRECHO 07
ENTRE A RUA SETE DE SETEMBRO E A RUA SANTA CATARINA
ÁREA: 235,39m² + 226,31m² = 461,70m²
ESC. = 1/125



AV. SANTO ANTÔNIO - TRECHO 06
ENTRE A RUA SANTA CATARINA E A RUA QUERINO SCARAVONATTI
ÁREA: 236,72m² + 229,30m² = 466,02m²
ESC. = 1/125

NOTA 01:
"O PROJETO ATENDE A LEI MUNICIPAL Nº 1.003/2013, ÀS DISPOSIÇÕES DE ACESSIBILIDADE CONSTANTES DO DECRETO FEDERAL Nº 9,451/2018, DA NBR 9050/2020 E DA LEI FEDERAL Nº 10.098, DE 19 DE DEZEMBRO DE 2000, E SUAS RESPECTIVAS ALTERAÇÕES, QUE DISPÕE SOBRE A ACESSIBILIDADE DOS PASSEIOS PÚBLICOS."

NOTA 02:
"OS ACESSOS DE PEDESTRES PODEM SER RELOCADOS NAS EDIFICAÇÕES COMERCIAIS E MULTIFAMILIARES PARA ATENDIMENTO DA NORMA DE ACESSIBILIDADE, COM ANUÊNCIA E ACOMPANHAMENTO DO PROJETISTA E/OU DA FISCALIZAÇÃO."

NOTA 03:
PAVIMENTAÇÃO EM CONCRETO, SENDO QUE O COEFICIENTE DE ATRITO DEVE SER >0,4 CONFORME NBR 9,050/2020 E O CONSTRATE DE LUMINÂNCIA-LRV DOS PISOS DEVE SER >30 CONFORME ITEM 5.6 DA NBR 16,537/2016,

NOTA 04:
A ARBORIZAÇÃO SERÁ COM ÁRVORES DE MÉDIO PORTE, PODENDO SER; ACÁCIA MIMOSA (Acacia podalyrifolia), CANELA-DE-CHEIRO (Cinnamomum zeylanicum), CEREJEIRA DO JAPÃO (Prumus serrulata) E/OU PATA-DE-VACA ORNAMENTAL (Bauhinia variegata).

DETALHE CALÇADA

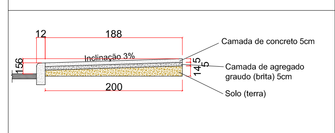

ESC. = 1/50

DETALHE LINHA GUIA

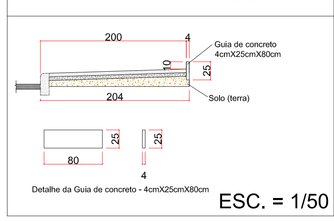

ESC. = 1/50

DETALHE ACESSIBILIDADE ESQUINA

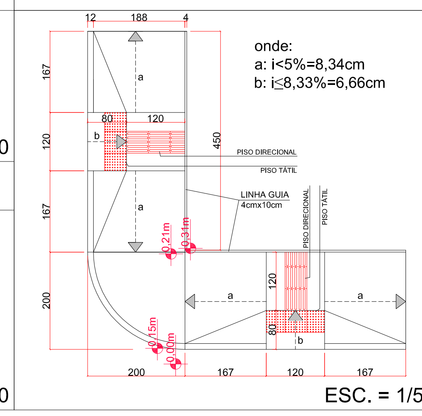

ESC. = 1/50

DETALHE BOCA DE LOBO

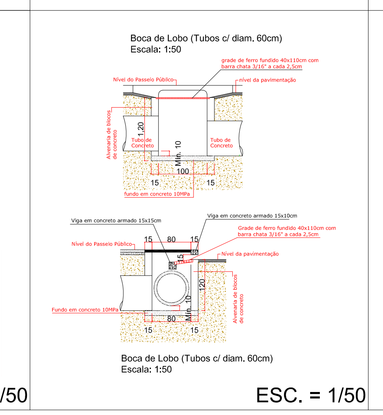

ESC. = 1/50

DETALHE VALAS

Especificações das Valas (Tubos c/ diam. 60cm)
Escala: 1:50

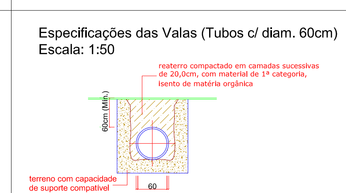

OBSERVAÇÕES:
-Lançamento da tubulação com inclinação mínima de 1%, acompanhando a declividade do terreno;
-As travessias da pista de rodagem deverão possuir cobertura mínima de 60,0 centímetros acima do tubo; as demais tubulações poderão ter cobertura mínima de 30,0 centímetros;
-O assentamento dos tubos deverá ser sobre base firme e/ou estabilizada, em rigoroso alinhamento;
-Quando o terreno apresentar-se sem capacidade de suporte, deverá ser devidamente preparado.

ESC. = 1/50

DETALHE CAIXA DE PASSAGEM

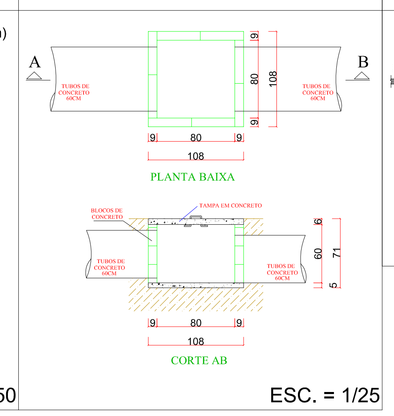

ESC. = 1/25

DETALHE CALÇADA/CONTENÇÃO - M1

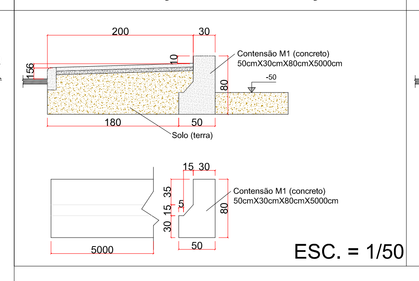

ESC. = 1/50

DETALHE CALÇADA/CONTENÇÃO - M2

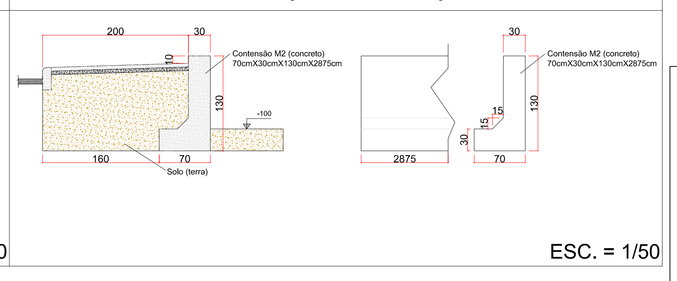

ESC. = 1/50

RESP. TÉCNICO / PROPRIETÁRIO

PROPRIETÁRIO: PREFEITURA MUNICIPAL DE BANDEIRANTE - SC
CNPJ: 01.612.528/0001-84

ENGENHEIRO: SERGIO GEOVANNI ANESA JUNIOR
CREA: 108840-8 ; FONE: (49) 999318878;
e-mail: sergioanesa@gmail.com

Projeto: Projeto Arquitetônico	DESENHO: A 04/04
Proprietário: Prefeitura Municipal de Bandeirante	DATA: 25/04/2022
Obra: Passeio Público Av. Santo Antônio — AV. SANTO ANTÔNIO, CENTRO, S/N - BANDEIRANTE - SC	ESCALA: INDICADA
Referência: PLANTA PASSEIO PÚBLICO - AV. SANTO ANTÔNIO - TRECHO 07 E 06	FOLHA: A 0