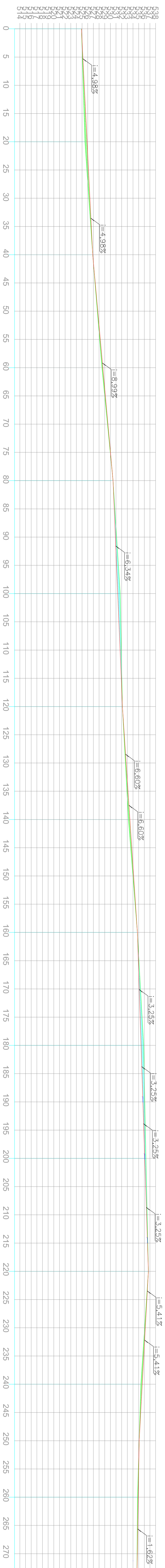


COTAS PROJETO — CORTE
 COTAS PRIMITIVO — ATERRO



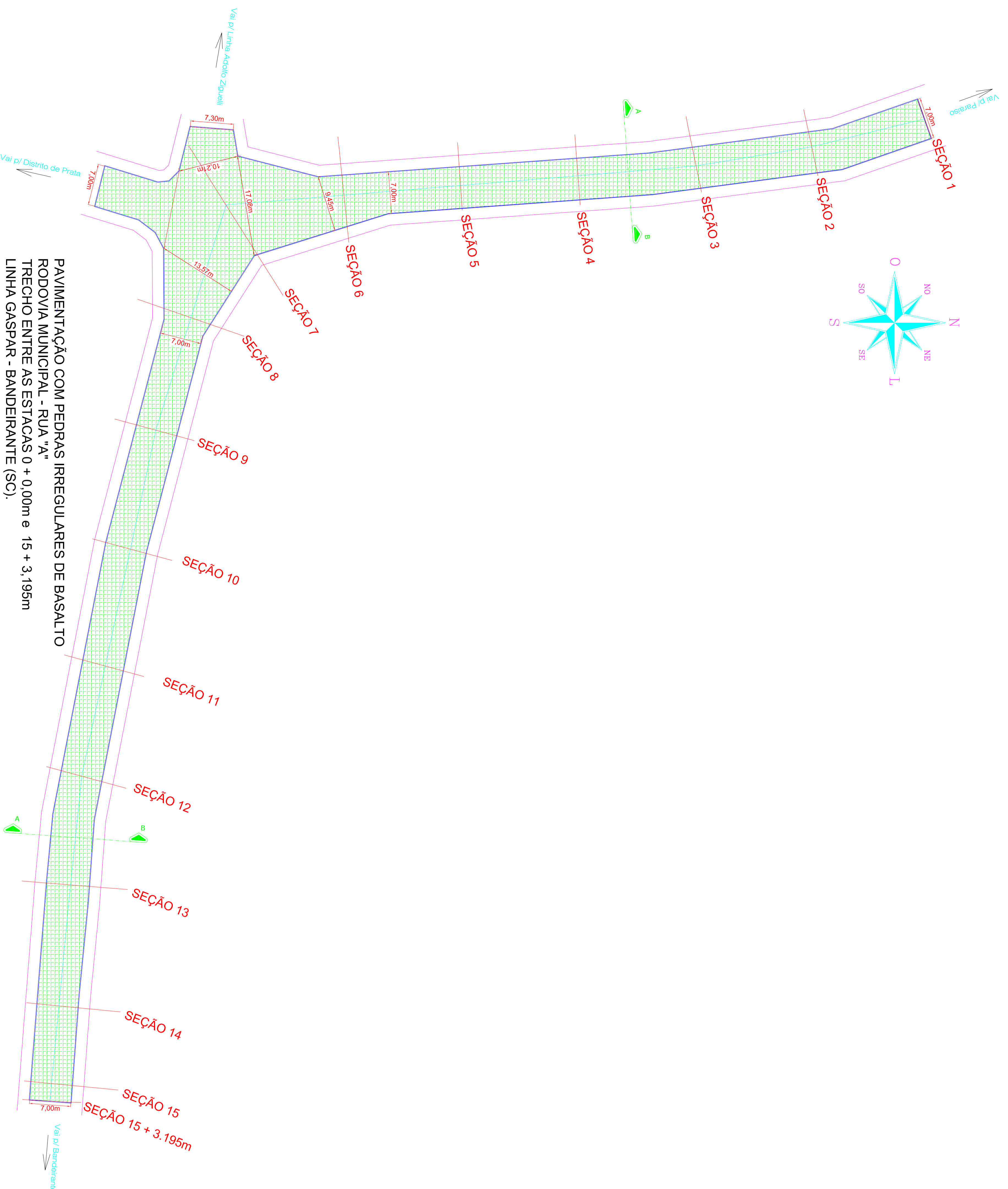
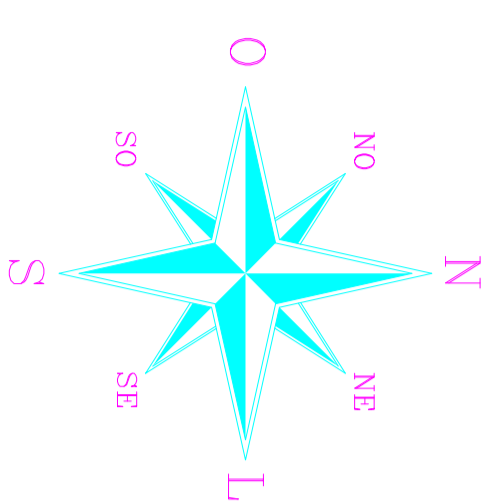
ESTACA	PROGRESSIVA	COTAS
0	0.000	524.892
5		
10		
15		
20	20.000	525.506
25		
30		
35		
40	40.000	526.882
45		
50		
55		
60	60.000	528.508
65		
70		
75		
80	80.000	530.479
85		
90		
95		
100	100.000	531.746
105		
110		
115		
120	120.000	532.137
125		
130		
135		
140	140.000	533.202
145		
150		
155		
160	160.000	534.778
165		
170		
175		
180	180.000	535.895
185		
190		
195		
200	200.000	536.297
205		
210		
215		
220	220.000	536.726
225		
230		
235		
240	240.000	535.401
245		
250		
255		
260	260.000	534.803
265		
270	274.904	534.698

Perfil Longitudinal

Escala Horizontal: 1/100
 Escala Vertical: 1/100

Volume Corte = 653,47 m³

Volume Aterro = 80,53 m³



PAVIMENTAÇÃO COM PEDRAS IRREGULARES DE BASALTO
 RODOVIA MUNICIPAL - RUA "A"
 TRECHO ENTRE AS ESTAÇAS 0 + 0,00m e 15 + 3,195m
 LINHA GASPAP - BANDEIRANTE (SC),
 ÁREA= 2.339,44 m²
 Escala: 1:100

PROPRIETÁRIO
PREFEITURA MUNICIPAL DE BANDEIRANTE

Assinatura do Proprietário

ÁREA (m²)
2.339,44

RESPONSÁVEL TÉCNICO
 Eng^o Civil Juliana Menggalli - CREFASC nº 059.807-8

DATA
 Junho/2016

PROJETO
PAVIMENTAÇÃO COM PEDRAS IRREGULARES
 Rodovia Municipal - Rua "A" - Linha Gaspar

UNIDADES
 m

DESENHO

Juliana

ESPECIFICAÇÃO
Pavimentação: Planta Baixa e Perfil Longitudinal

FINANCIADOR
 Rodovia Municipal - Rua "A"
 Rodovia Municipal - Rua "A"
 Trecho entre as estações 0 + 0,00m e 15 + 3,195m - Linha Gaspar - Bandeirante/SC

PROVA
 01

CONTO
 Av. Santo Antônio, s/n - Bandeirante/SC / CEP: 8624-002 / E-mail: engenharia@bandeirante.sc.gov.br

Imagem em 01 unidade